

ENQUÊTE PUBLIQUE

PARCELLAIRE

Complémentaire préalable à la cessibilité des terrains nécessaires à l'acquisition des « Bois de l'Hurepoix » (partie sud de « la Francilienne ») pour le compte de l'Agence des Espaces Verts de la Région Île-de-France sur le territoire de la commune de MARCOUSSIS

DOSSIER PIECES

Table des matières

Table des matières

Lettre GPA du 21/10/2019	Pièce N°1	3
Désignation du commissaire enquêteur	Pièce N° 2	6
Arrêté de mise à enquête	Pièce N° 3	9
Le Parisien du 3 janvier	Pièce N° 4	14
Le Parisien du 15 janvier	Pièce N° 5	16
Certificat d’affichage de l’avis d’enquête	Pièce N° 6	18
Lettre Type adressée aux propriétaires	Pièce N° 7	20
Lettres propriétaires pour emprise partielle	Pièce N° 8	23
Non réponse à la lettre type	Pièce N° 9	28
Lettre Hors délai	Pièce N° 10-1	37
Registre d’Enquête	Pièce N° 10-2	38
Procès-Verbal d’enquête	Pièce N° 11	55
Remarques	Pièce N° 11-1	57
Réponse au PV	Pièce N° 12	59

Lettre GPA du 21/10/2019

Pièce N°1

Direction du foncier et du patrimoine
Affaire suivie par : Sébastien SIX
Ligne directe : 01 40 04 66 10
E-mail : sebastien.six@grandparisamenagement.fr

Paris, le 21/10/2019

Monsieur le Préfet de l'Essonne
Sous-Préfecture de Palaiseau
Bureau des actions interministérielles et de
l'Environnement
Avenue du Général de Gaulle
91125 PALAISEAU

A l'attention de Monsieur Nicolas LELION

Objet : Acquisition des espaces boisés situés à l'intérieur du Périmètre Régional d'Intervention Foncière (PRIF) de la commune de Marcoussis.
Arrêté n°2010.PREF-DRCL/245 du 14/06/2010 prorogé par arrêté n° 2015/SP2/BAIE/018
Demande d'ouverture d'une enquête parcellaire

P.J : Dossier d'enquête parcellaire

Monsieur,

Par arrêté du 14 juin 2010, vous avez bien voulu déclarer d'utilité publique, au profit de la Région d'Ile-de-France, agissant par l'Agence des Espaces Verts, avec le concours de Grand Paris Aménagement (ex AFTRP), l'acquisition de terrains, sis à MARCOUSSIS, nécessaires à la constitution d'une réserve foncière en vue de sauvegarder et de mettre en valeur les espaces naturels.

Par arrêté du 27 mai 2015, vous avez prorogé pour une durée de cinq ans les effets de la déclaration d'utilité publique.

Afin de poursuivre et finaliser l'action foncière de cette opération, je sollicite vos services afin qu'une enquête parcellaire (complémentaire) soit ouverte sur les parcelles non acquises dans le secteur, dit Bois de l'Hurepoix à Marcoussis.

Aussi, je vous prie de trouver ci-joint le dossier d'enquête parcellaire en 4 exemplaires papiers.

Dans cette perspective, je vous remercie de bien vouloir saisir le Tribunal Administratif de Versailles en vue de la désignation d'un commissaire-enquêteur ou d'une commission d'enquête dans les meilleurs délais possibles.

Sensibilisée quant à nos impératifs opérationnels et à la caducité prochaine de l'arrêté de DUP en juin 2020, nous vous saurions gré dans la mesure du possible de permettre une ouverture d'enquête publique d'ici la fin de cette année.

Je vous prie d'agréer, Monsieur le Préfet, l'expression de mes sentiments respectueux.

GRAND PARIS AMENAGEMENT
Pour le Président-Directeur Général
et par délégation
Le Directeur Adjoint
du Foncier et du Patrimoine
Christine NETTER



Copie à :

Agence des espaces Verts de la Région Ile-de-France
Cité régionale de l'environnement
90-92 avenue du Général Leclerc
93500 PANTIN
À l'attention de Marie-Christine POUSSIN

Désignation du commissaire enquêteur

Pièce N° 2



PRÉFET DE L'ESSONNE

SOUS-PRÉFECTURE DE L'ARRONDISSEMENT DE PALAISEAU

BUREAU DE LA COORDINATION INTERMINISTÉRIELLE ET DE L'INGÉNIERIE
TERRITORIALE
Affaire suivie par : Nicolas LELION
☎ : 01 70 56 42 04
Mél : nicolas.lelion@essonne.gouv.fr

Palaiseau, le **12 DEC. 2019**

Monsieur,

Vous avez été désigné en qualité de commissaire enquêteur pour la conduite de l'enquête parcellaire complémentaire préalable à la cessibilité des terrains nécessaires à l'acquisition des bois de l'Hurepoix pour le compte de l'Agence des Espaces Verts, sur le territoire de la commune de MARCOUSSIS.

Cette enquête se déroulera du **13 janvier au 31 janvier 2020 inclus** sur le territoire de la commune susvisée.

Le siège de l'enquête est fixé à la mairie de MARCOUSSIS où vous serez domicilié pour les besoins de l'enquête.

Je vous transmets une copie de l'arrêté portant ouverture de cette enquête, ainsi que l'avis d'enquête, qui sera publié par voies d'affiches aux lieux habituels d'affichage de la mairie concernée par le projet.

Je ne manquerai pas de vous communiquer une copie de l'insertion de l'avis d'enquête publié dans Le Parisien (édition de l'Essonne).

Vous trouverez également sous ce pli, une attestation sur l'honneur que vous voudrez bien me retourner, sous le présent timbre, dûment complétée et signée.

Par ailleurs, conformément aux instructions de mon arrêté, il vous incombe de siéger en mairie aux jours et heures prévus, afin de recevoir les observations éventuelles des personnes intéressées.

Lorsque l'enquête sera finie, le **31 janvier 2020**, le registre d'enquête clos et signé par le maire, vous sera remis avec le dossier d'enquête.

Il vous appartiendra de me transmettre :

- le dossier d'enquête,
- les lettres que vous auriez pu recevoir, paraphées par vos soins,
- le registre,
- votre rapport et vos conclusions motivées, dûment signés. Votre avis devra être expressément favorable ou défavorable à la cessibilité.

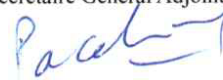
Les vacations et le remboursement des frais auxquels votre mission vous donne droit sont à la charge de Grand Paris Aménagement – Pour le compte de l'Agence des Espaces Verts de la Région Ile de France – Bâtiment 033 - Parc du Pont de Flandres – 11 rue de Cambrai – CS 10052 - 75945 Paris cedex 19 à adresser à l'attention de Madame Pascale VINOUE.

Toute correspondance doit être adressée de manière impersonnelle à Monsieur le Sous-Préfet de Palaiseau
Avenue du Général de Gaulle – 91125 PALAISEAU
Standard : 01.69.91 91 91 – Horaires d'ouverture de la sous-préfecture : 9h-16h – www.essonne.gouv.fr

A cet effet, je vous invite à me faire parvenir votre état de frais.
Tout incident susceptible de compromettre la régularité de l'enquête devra m'être signalé le plus rapidement possible.

Je vous remercie pour le précieux concours que vous apportez à l'administration et vous prie de croire, Monsieur, à l'assurance de ma considération distinguée.

Pour le Sous-Préfet et par délégation,
Le Secrétaire Général Adjoint,



Kevin PACCHIONI

Monsieur Pierre BARBER
27 rue du Val d'Orsay
91400 ORSAY

Arrêté de mise à enquête

Pièce N° 3



PRÉFET DE L'ESSONNE

SOUS-PRÉFECTURE DE L'ARRONDISSEMENT DE PALAISEAU
Bureau de la Coordination Interministérielles
et l'Ingénierie Territoriale

ARRÊTÉ

n°2019/SP2/BCIIT/246 du 13 DEC. 2019

**Portant ouverture d'une enquête parcellaire complémentaire préalable à la cessibilité
des terrains nécessaires à l'acquisition des « Bois de l'Hurepoix » (partie sud de « la Francilienne »)
pour le compte de l'Agence des Espaces Verts de la Région Île-de-France
sur le territoire de la commune de MARCOUSSIS**

**LE PRÉFET DE L'ESSONNE,
Chevalier de la Légion d'Honneur,
Officier de l'Ordre National du Mérite,**

VU le code de l'expropriation pour cause d'utilité publique ;

VU le code de l'environnement ;

VU le code de l'urbanisme ;

VU le code général des collectivités territoriales ;

VU le code des relations entre le public et l'administration ;

VU le code de la voirie routière ;

VU le code de la route ;

VU le code rural et de la pêche maritime ;

VU le code forestier ;

VU le décret n°2002-1341 du 5 novembre 2002, relatif à la désignation et à l'indemnisation des commissaires enquêteurs ;

VU le décret n° 2004-374 du 29 avril 2004 relatif aux pouvoirs des préfets, à l'organisation et à l'action des services de l'Etat dans les régions et départements modifié par le décret n° 2010-146 du 16 février 2010 ;

VU le décret du 12 octobre 2017 portant nomination de M. Abdel-Kader GUERZA, Sous-Préfet hors-classe, en qualité de Sous-Préfet de l'arrondissement de Palaiseau ;

VU le décret du 27 avril 2018 portant nomination de M. Jean-Benoît ALBERTINI, Préfet hors-classe, en qualité de Préfet de l'Essonne ;

La partie de l'image avec l'ID de relation 1613 n'a pas été trouvée dans le fichier.

Ces formalités devront, en toute hypothèse, être achevées au début de l'enquête et l'expropriant devra fournir, à titre justificatif pour être joints au dossier, soit les accusés de réception, soit un certificat d'affichage pour les destinataires introuvables.

Les propriétaires auxquels notification est faite par l'expropriant du dépôt du dossier à la mairie, seront tenus de fournir les indications relatives à leur identité, telles qu'elles sont énumérées aux articles 5 et 6 du décret n°55-22 du 4 janvier 1955 portant réforme de la publicité foncière. Ils devront, à cet effet, retourner à l'expropriant les fiches de renseignements qui leur seront adressées, dûment complétées.

Huit jours au moins avant l'ouverture de l'enquête et pendant toute la durée de celle-ci, un avis donnant toutes précisions sur cette enquête sera publié par voie d'affiches et éventuellement par tous autres procédés dans la commune de MARCOUSSIS.

L'accomplissement de cette formalité incombe au maire concerné et est certifié par lui.

Un avis contenant les renseignements essentiels sur le déroulement de l'enquête sera publié dans un journal diffusé dans le département de l'ESSONNE huit jours au moins avant le début de l'enquête et une seconde fois, dans les huit premiers jours de cette enquête, par la Sous-préfecture de l'arrondissement de PALAISEAU.

Cet avis sera également mis en ligne sur le site internet des services de l'État en ESSONNE : <http://www.essonne.gouv.fr/Publications/Enquetes-publiques/Amenagement-et-urbanisme/amenagement>

ARTICLE 4 : CONSULTATION DU DOSSIER, REGISTRE D'ENQUETE ET OBSERVATIONS DU PUBLIC

Le dossier soumis à enquête est composé :

- d'une notice explicative,
- d'un plan parcellaire,
- d'un état parcellaire des parcelles concernées.

Il sera déposé, afin que chacun puisse en prendre connaissance, à la mairie de MARCOUSSIS aux jours et heures habituels d'ouverture au public pendant toute la durée de l'enquête. Il y sera joint un registre d'enquête à feuillets non mobiles, coté et paraphé par le maire.

Pendant le délai visé à l'article 1^{er} ci-dessus, les observations pourront être consignées par le public dans le registre d'enquête, aux jours et heures habituels d'ouverture au public. Elles pourront également être adressées par écrit au commissaire enquêteur à la mairie de MARCOUSSIS, suffisamment tôt avant la clôture de l'enquête pour être annexées au registre d'enquête.

Les jours et heures habituels d'ouverture de la Mairie de MARCOUSSIS sont les suivants :

Lundi : 13h30 - 17h30	1er, 3e et 5e vendredi : 8h30 - 12h et 13h30 - 18h
Du mardi au jeudi : 8h30 - 12h et 13h30 - 17h30	2e et 4e vendredi : 8h30 - 12h et 13h30 - 17h
	2e et 4e samedi : 9h - 12h

ARTICLE 5 : PERMANENCES DU COMMISSAIRE ENQUETEUR

Le commissaire enquêteur se tiendra à la disposition du public, pour recueillir les observations aux jours et heures suivants :

COMMUNE	PERMANENCE 1	PERMANENCE 2	PERMANENCE 3
MARCOUSSIS 5 rue Alfred-Dubois 91460 MARCOUSSIS	lundi 13 janvier 2020 de 14 à 17h	samedi 25 janvier 2020 de 9h à 12h	vendredi 31 janvier 2020 de 14 à 17h

ARTICLE 6 : CLÔTURE DE L'ENQUÊTE

À l'expiration du délai d'enquête, le registre d'enquête sera clos et signé par le maire de MARCOUSSIS qui le transmettra dans les 24 heures, avec le dossier d'enquête, au commissaire enquêteur.

Le commissaire enquêteur dans un délai maximum d'un mois dressera le procès-verbal de ces opérations relatant le déroulement de l'enquête, visera et signera les pièces principales du dossier, examinera les observations recueillies et, après avoir entendu éventuellement toute personne susceptible de l'éclairer, le transmettra accompagné de ses conclusions motivées, au Sous-Préfet de l'arrondissement de PALAISEAU.

Une copie du procès-verbal et des conclusions sera tenue à la disposition du public, pendant un an à compter de la date de clôture de l'enquête à la Sous-préfecture de l'arrondissement de PALAISEAU. Ces documents seront également consultables sur le site internet des services de l'État dans l'ESSONNE :

<http://www.essonne.gouv.fr/Publications/Enquetes-publiques/Amenagement-et-urbanisme/amenagement>

Si le commissaire enquêteur propose, en accord avec l'expropriant, un changement au projet, et si ce changement rend nécessaire l'expropriation de nouvelles surfaces de terrains bâties ou non bâties, avertissement en sera donné collectivement et individuellement, dans les conditions fixées à l'article 3 du présent arrêté aux propriétaires qui seront tenus de se conformer aux dispositions dudit article.

Pendant un délai de huit jours à dater de cet avertissement, le procès-verbal et le dossier d'enquête resteront déposés en mairie afin que les intéressés puissent faire part de leurs observations.

À l'expiration de cette période et dans un délai maximum de huit jours, le commissaire enquêteur devra transmettre ses nouvelles conclusions ainsi que le dossier, au Sous-préfet de l'arrondissement de PALAISEAU.

ARTICLE 7 : FRAIS D'ENQUETE

L'indemnisation du commissaire enquêteur ainsi que les frais d'affichage et d'insertion dans la presse sont à la charge de Grand Paris Aménagement pour le compte de l'Agence des Espaces Verts de la Région Île-de-France.

ARTICLE 8 : EXÉCUTION

Le secrétaire général de la Sous-préfecture de l'arrondissement de PALAISEAU,
La Présidente de l'Agence des Espaces Verts de la Région Île-de-France,
Le Directeur Général de Grand Paris Aménagement,
Le maire de MARCOUSSIS
Le commissaire enquêteur,

sont chargés, chacun en ce qui le concerne, de l'exécution du présent arrêté qui sera publié au recueil des actes administratifs et inséré sur le site internet :

<http://www.essonne.gouv.fr/Publications/Enquetes-publiques/Amenagement-et-urbanisme/amenagement>

Pour le Préfet et par délégation,
Le Sous-préfet de l'arrondissement de PALAISEAU,

Abdel-Kader GUERZA

Le Parisien du 3 janvier

Pièce N° 4

Le Parisien est officiellement habilité pour l'année 2020 pour la publication des annonces judiciaires et légales par arrêté de chaque préfet concerné dans les départements : 80 (4,37 €) - 75 (5,39 €) - 77 (5,14 €) - 78 (5,14 €) - 82 (5,39 €) - 83 (5,39 €) - 84 (5,39 €) - 85 (5,14 €) tarifs HT à la ligne définis par l'arrêté du ministre de la Culture et de la Communication de décembre 2019.

Enquête Publique

publilegal 1 rue Frédéric Basset - 75008 Paris www.enquetes-publiques.fr
REPUBLIQUE FRANCAISE PREFET DE L'ESSONNE
AVIS D'OUVREURE D'ENQUETE PUBLIQUE Relatif à la réalisation du projet d'aménagement du carrefour de la Route de Chasse sur le RN 20 sur le territoire des communes de BALLAINVILLIERS et de SAULX-LES-CHARTREUX
Par arrêté n° 2019/SP2/BCIT/256 du 19 décembre 2019, le Préfet de l'Essonne a prescrit l'ouverture d'une enquête publique unique préalable à la déclaration d'utilité publique...

MAIRIE DE BRETAGNY-SUR-ORGE
AVIS D'ENQUETE PUBLIQUE
Le public est informé qu'il sera procédé à une enquête publique sur le projet de :
Modification n° 2 du Plan Local d'Urbanisme de la commune de Bretagne-sur-Orge
Monsieur Henri NYDLARZ, ingénieur des travaux publics, a été désigné commissaire enquêteur par le préfet de la région Île-de-France, administrateur de Versailles.
Les pièces du dossier et un registre d'enquête à feuillet non mobiles, coté et paraphé par le commissaire enquêteur, seront tenus à la disposition du public au service urbanisme de la mairie de Bretagne-sur-Orge...

PERMANENCE 3 MARCOUSSIS
5 rue Alfred-Dubois
21460 MARCOUSSIS
samedi 25 janvier 2020 de 9h à 12h
vendredi 31 janvier 2020 de 14 à 17h
Le commissaire enquêteur, dans un délai maximum d'un mois, dressera le procès-verbal de ces opérations et, après avoir entendu éventuellement toutes personnes susceptibles de le faire, transmettra le dossier dressé au siège de l'enquête...

M. STEVE RICHARD CHABAUTY,
et
MME MAGALI MARIE MONIQUE MOUSSEAU,
son épouse, demeurant à SAINT-VITAIN (91770) 17 rue les Châloniers.
M. est né le 15/05/1970 à SAULX-LES-NANCY (94270) le 30 mai 1970.
Mme est née le 02/03/1970 à SAULX-LES-NANCY (94270) le 30 mai 1970.
M. et Mme ont été mariés le 03/03/2005 sous le régime de contrat de mariage préalable.

Le Parisien
Pour acheter votre annonce en ligne sur le Parisien
Rendez-vous sur www.annoncesleparisien.fr
Un parcours simple, pratique et rapide de la rédaction de votre annonce au justificatif de parution
Plus de renseignement : 01 87 39 84 00
TEAM MED/A

le Parisien
Collectivités territoriales, optimisez votre communication
Publiez vos annonces de délégation de service public dans Le Parisien
Le seul quotidien habilité sur tous les départements d'Île de France et d'Alsace
01 87 39 84 00
legales@leparisien.fr
TEAM MED/A

e-marchespublics.com
publication & dématérialisation
Publiez, dématérialisez vos marchés publics
Conformité réglementaire et audience garantie
En savoir plus : 01.87.39.84.87

Certificat d'affichage de l'avis d'enquête

Pièce N° 6



Ville de Marcoussis

Liberté Egalité Fraternité

République Française - Département de l'Essonne

Certificat d'affichage en Mairie de l'avis d'enquête parcellaire

Je soussigné, Olivier THOMAS Maire de MARCOUSSIS certifie avoir affiché en Mairie, du mardi 24 décembre 2019 au vendredi 31 janvier 2020 inclus, sur les panneaux réservés à cet effet, l'avis d'ouverture d'enquête parcellaire prescrite aux termes de l'arrêté préfectoral n° 2019/SP2/BCIIT/246 du 13 décembre 2019 pris par M. le Préfet de l'Essonne.

Fait à Marcoussis

Le 18/02/2020

Le Maire



Lettre Type adressée aux propriétaires

Pièce N° 7

DIRECTION DU FONCIER ET DU PATRIMOINE
Département des Interventions Foncières

Affaire suivie par Pascale Vinouze
Téléphone : 01 40 04 64 15

e-mail : pascale.vinouze@grandparisamenagement.fr

Paris, le 16 décembre 2019

Monsieur
Résidence
1 rue
91460 MARCOUSSIS

Avis d'enquête parcellaire

EP n° : 6

Recommandée avec A.R.

Objet : Arrêté Préfectoral prescrivant l'ouverture d'une enquête parcellaire (complémentaire) relative à l'acquisition par la Région d'Ile de France d'espaces boisés sur le territoire de la commune de Marcoussis, situés à l'intérieur du Périmètre Régional d'Intervention Foncière (PRIF) des bois de l'Hurepoix.

P.J. : Questionnaire + enveloppe-réponse + arrêté

Je vous avise que par **arrêté n°2019/SP2/BCIIT/246 du 13 décembre 2019**, dont copie ci-jointe, Monsieur le Préfet de l'Essonne a prescrit l'ouverture de l'enquête parcellaire citée en objet, du **Lundi 13 janvier au Vendredi 31 janvier 2020 inclus.**

Par la présente notification, je vous invite à consulter le dossier d'enquête parcellaire déposé pendant ce délai à la Mairie de Marcoussis, qui dresse la liste des propriétaires concernés par cette opération.

De plus, je vous informe que vous devez, en votre qualité de propriétaire, nous fournir toutes les indications relatives à votre identité ou, le cas échéant, donner tous les renseignements en votre possession sur l'identité du ou des propriétaires actuels.

En exécution des dispositions de l'article R 131-7 du Code de l'Expropriation, je vous serais reconnaissant de bien vouloir remplir la fiche de renseignement ci-jointe, et de la retourner à GRAND PARIS AMENAGEMENT.

Article R. 131-7 :

« Les propriétaires auxquels notification est faite par l'expropriant du dépôt du dossier à la mairie sont tenus de fournir les indications relatives à leur identité, telles qu'elles sont énumérées soit au premier alinéa de l'article 5, soit au 1 de l'article 6 du décret n° 55-22 du 4 janvier 1955 portant réforme de la publicité foncière ou, à défaut, de donner tous renseignements en leur possession sur l'identité du ou des propriétaires actuels. »

.../...

Par ailleurs, les articles L.311-1 à L.311-3 du Code de l'expropriation disposent :

- *qu'en vue de la fixation des indemnités, l'expropriant notifie aux propriétaires et usufruitiers intéressés, soit l'avis d'ouverture de l'enquête, soit l'acte déclarant d'utilité publique, soit l'arrêté de cessibilité, soit l'ordonnance d'expropriation.»*,
- le propriétaire et l'usufruitier sont tenus dans le délai d'un mois qui suit cette notification d'appeler et de faire connaître à l'expropriant les fermiers, locataires, ceux qui ont des droits d'emphytéose, d'habitation ou d'usage et ceux qui peuvent réclamer des servitudes.
- les autres intéressés seront en demeure de faire valoir leurs droits par publicité collective et tenus, dans le même délai d'un mois, de se faire connaître à l'expropriant, à défaut de quoi ils seront déchus de tous droits à l'indemnité.

Enfin, il est précisé que la présente enquête est destinée à l'information du public et à recueillir les renseignements nécessaires à la poursuite éventuelle de la procédure.

Je reste à votre disposition afin de rechercher à l'amiable les bases d'un accord pour la cession de votre bien.

La présente enquête ne remet pas en cause la promesse de vente que vous êtes susceptible d'avoir signé dans le cadre des négociations en cours.

Je vous prie d'agréer nos salutations distinguées.


GRAND PARIS AMENAGEMENT
Pour Le Président-Directeur Général
Et par Délégation
Le Directeur
du Foncier et du Patrimoine
Lionel MENY

Lettres propriétaires pour emprise partielle

Pièce N° 8



Pantin, le 06 JAN. 2020

Mme REVEL et M. ALVES

Réf: AEV/DPTAF/SAF/MCP/N°20-5
Affaire suivie par : Marie-Christine POUSSIN
Service Action foncière
Tél. : 01-83-65-38-07
Courriel : mcpoussin@aev-iledefrance.fr

Route de Couard
91 460 MARCOUSSIS

Objet : PRIF HUREPOIX – Marcoussis – Parcelles cadastrées Section F, n° 230 et 232 - Dossier n° 327

Madame, Monsieur,

L'Agence des Espaces Verts est engagée depuis plusieurs années dans une politique de valorisation des espaces boisés inscrite dans le projet environnemental dit de Ceinture verte régionale.

Sur la Commune de Marcoussis, la pérennité et la réhabilitation des Bois de l'Hurepoix, compris dans le Périmètre d'intervention foncière (PRIF) de l'Hurepoix, ainsi que leur ouverture au public ont été déclarées d'utilité publique aux termes d'un arrêté préfectoral en date du 14 juin 2010, prorogé le 27 mai 2015.

Afin d'assurer la maîtrise foncière des dernières parcelles incluses dans ce périmètre, une enquête parcellaire complémentaire sera ouverte entre le 13 janvier et le 31 janvier 2020.

Votre propriété, cadastrée Section F, n° 230 et 232, est incluse dans ce périmètre. Néanmoins, seule une emprise partielle, matérialisée sommairement sur le document ci-joint, est utile au projet.

À l'issue de l'enquête parcellaire, un géomètre, mandaté par l'AEV, procédera à la matérialisation de la partie qui sera acquise par la Région.

Mes services restent à votre disposition pour toutes informations complémentaires.

Je vous prie d'agréer, Madame, Monsieur, l'expression de mes meilleures salutations.

La Cheffe de service

Françoise VANDEPUTTE

Agence des espaces verts de la Région d'Île-de-France
Cité régionale de l'environnement
90-92 avenue du Général Leclerc - 93500 PANTIN
Téléphone : 01 83 65 38 00 - Télécopie : 01 82 82 83 85
www.aev-iledefrance.fr

R É P U B L I Q U E F R A N Ç A I S E



Pantin, le 06 JAN. 2020

Mme BURGOT et M. JOLIBOIS

Réf: AEV/DPTAF/SAF/MCP/N°20-6
Affaire suivie par : Marie-Christine POUSSIN
Service Action foncière
Tél. : 01-83-65-38-07
Courriel : mcpoussin@aev-iledefrance.fr

Le Plan de Soissons – CR 42
Chemin de Trou
91 460 MARCOUSSIS

Objet : PRIF HUREPOIX – Marcoussis – Parcelles cadastrées Section F, n° 895 - Dossier n° 328

Madame, Monsieur,

L'Agence des Espaces Verts est engagée depuis plusieurs années dans une politique de valorisation des espaces boisés inscrite dans le projet environnemental dit de Ceinture verte régionale.

Sur la Commune de Marcoussis, la pérennité et la réhabilitation des Bois de l'Hurepoix, compris dans le Périmètre d'intervention foncière (PRIF) de l'Hurepoix, ainsi que leur ouverture au public ont été déclarées d'utilité publique aux termes d'un arrêté préfectoral en date du 14 juin 2010, prorogé le 27 mai 2015.

Afin d'assurer la maîtrise foncière des dernières parcelles incluses dans ce périmètre, une enquête parcellaire complémentaire sera ouverte entre le 13 janvier et le 31 janvier 2020.

Votre propriété, cadastrée Section F, n° 895, est incluse dans ce périmètre. Néanmoins, seule une emprise partielle, matérialisée sommairement sur le document ci-joint, est utile au projet.

À l'issue de l'enquête parcellaire, un géomètre, mandaté par l'AEV, procédera à la matérialisation de la partie qui sera acquise par la Région.

Mes services restent à votre disposition pour toutes informations complémentaires.

Je vous prie d'agréer, Madame, Monsieur, l'expression de mes meilleures salutations.

La Cheffe de service

Françoise VANDEPUTTE

Agence des espaces verts de la Région d'Île-de-France
Cité régionale de l'environnement
90-92 avenue du Général Leclerc - 93500 PANTIN
Téléphone : 01 83 65 38 00 - Télécopie : 01 82 82 83 85
www.aev-iledefrance.fr

R É P U B L I Q U E F R A N Ç A I S E



Pantin, le 06 JAN. 2020

Mme BOSCHAT et M. LAPORTE

42 Chemin de Trou
91 460 MARCOUSSIS

Réf: AEV/DPTAF/SAF/MCP/N°20-7
Affaire suivie par : Marie-Christine POUSSIN
Service Action foncière
Tél. : 01-83-65-38-07
Courriel : mcpoussin@aev-iledefrance.fr

Objet : PRIF HUREPOIX – Marcoussis – Parcelles cadastrées Section F, n° 896 - Dossier n° 329

Madame, Monsieur,

L'Agence des Espaces Verts est engagée depuis plusieurs années dans une politique de valorisation des espaces boisés inscrite dans le projet environnemental dit de Ceinture verte régionale.

Sur la Commune de Marcoussis, la pérennité et la réhabilitation des Bois de l'Hurepoix, compris dans le Périmètre d'intervention foncière (PRIF) de l'Hurepoix, ainsi que leur ouverture au public ont été déclarées d'utilité publique aux termes d'un arrêté préfectoral en date du 14 juin 2010, prorogé le 27 mai 2015.

Afin d'assurer la maîtrise foncière des dernières parcelles incluses dans ce périmètre, une enquête parcellaire complémentaire sera ouverte entre le 13 janvier et le 31 janvier 2020.

Votre propriété, cadastrée Section F, n° 896, est incluse dans ce périmètre. Néanmoins, seule une emprise partielle, matérialisée sommairement sur le document ci-joint, est utile au projet.

À l'issue de l'enquête parcellaire, un géomètre, mandaté par l'AEV, procédera à la matérialisation de la partie qui sera acquise par la Région.

Mes services restent à votre disposition pour toutes informations complémentaires.

Je vous prie d'agréer, Madame, Monsieur, l'expression de mes meilleures salutations.

La Cheffe de service

Françoise VANDEPUTTE

Agence des espaces verts de la Région d'Île-de-France
Cité régionale de l'environnement
90-92 avenue du Général Leclerc - 93500 PANTIN
Téléphone : 01 83 65 38 00 - Télécopie : 01 82 82 83 85
www.aev-iledefrance.fr

R É P U B L I Q U E F R A N Ç A I S E



Pantin, le 06 JAN. 2020

M. Jean-Claude BOULAY

Les Bruyères
Chemin des Meuniers
91 460 MARCOUSSIS

Réf: AEV/DPTAF/SAF/MCP/N°20-8
Affaire suivie par : Marie-Christine POUSSIN
Service Action foncière
Tél. : 01-83-65-38-07
Courriel : mcpoussin@aev-iledefrance.fr

Objet : PRIF HUREPOIX – Marcoussis – Parcelles cadastrées Section F, n° 1370 - Dossier n° 330

Madame, Monsieur,

L'Agence des Espaces Verts est engagée depuis plusieurs années dans une politique de valorisation des espaces boisés inscrite dans le projet environnemental dit de Ceinture verte régionale.

Sur la Commune de Marcoussis, la pérennité et la réhabilitation des Bois de l'Hurepoix, compris dans le Périmètre d'intervention foncière (PRIF) de l'Hurepoix, ainsi que leur ouverture au public ont été déclarées d'utilité publique aux termes d'un arrêté préfectoral en date du 14 juin 2010, prorogé le 27 mai 2015.

Afin d'assurer la maîtrise foncière des dernières parcelles incluses dans ce périmètre, une enquête parcellaire complémentaire sera ouverte entre le 13 janvier et le 31 janvier 2020.

Votre propriété, cadastrée Section F, n° 1370, est incluse dans ce périmètre. Néanmoins, seule une emprise partielle, matérialisée sommairement sur le document ci-joint, est utile au projet.

À l'issue de l'enquête parcellaire, un géomètre, mandaté par l'AEV, procédera à la matérialisation de la partie qui sera acquise par la Région.

Mes services restent à votre disposition pour toutes informations complémentaires.

Je vous prie d'agréer, Madame, Monsieur, l'expression de mes meilleures salutations.

La Cheffe de service


Françoise VANDEPUTTE

Agence des espaces verts de la Région d'Île-de-France
Cité régionale de l'environnement
90-92 avenue du Général Leclerc - 93500 PANTIN
Téléphone : 01 83 65 38 00 - Télécopie : 01 82 82 83 85
www.aev-iledefrance.fr

R É P U B L I Q U E F R A N Ç A I S E

Non réponse à la lettre type

Pièce N° 9



Ville de Marcoussis

Liberté Egalité Fraternité

République Française - Département de l'Essonne

Certificat d'affichage en Mairie

Pour domicile inconnu

Je soussigné, Olivier THOMAS Maire de MARCOUSSIS certifie avoir affiché en Mairie, du vendredi 10 au vendredi 31 janvier inclus, conformément à l'article R 131-6 du Code de l'expropriation, la notification aux propriétaires figurant dans le tableau joint et qui n'ont pu être avisés par plis recommandés avec accusé de réception, de l'ouverture d'une enquête parcellaire sur le territoire de ma commune.

Fait à MARCOUSSIS, le 18/02/2020

(à joindre au tableau des notifiés en Mairie)



Enquête parcellaire - Notifications en Matière de MARCOUSSIS

(article R. 131-45 du Code de l'expropriation pour cause d'utilité publique)

Par arrêté n° 2019/SP2BCIIT/246, du 13 décembre 2019, Monsieur le Préfet de l'ESSONNE a prescrit l'ouverture d'une enquête préalable à la réalisation des travaux nécessaires à l'acquisition des "Bois de l'Hurepoix" partie sud de la Francilienne pour le compte de l'Agence des Espaces Verts de la Région Île-de-France sur le territoire de la commune de MARCOUSSIS

Cette enquête se déroulera du lundi 13 janvier au vendredi 31 janvier 2020 inclus.

Les propriétaires des biens désignés ci-dessous n'ont pu, à ce jour, être touchés par les lettres recommandées avec demande d'avis de réception, qui leur ont été adressées :

Ep	section	n° lieu dit	superficie	Propriétaire	Adresse connue	MARCOUSSIS
1	F	0195 LE PAIN AUX BOEUF	1425	OLIVIER Née BUISSON	Paulette	91460 MARCOUSSIS
2	F	1178 LE PAIN AUX BOEUF	1114	GUEGAN Née OLIVIER	Martine	91460 MARCOUSSIS
2	F	1180 LE PAIN AUX BOEUF	496	DAILLY Née OLIVIER	Mireille	91460 MARCOUSSIS
3	F	843 LE BOIS DE LA GRANGE	990	WITKOWSKI Née OLIVIER	Micheline	91460 MARCOUSSIS
3	F	844 LE BOIS DE LA GRANGE	2820	BOETE Née OLIVIER	Marie-Paule	91460 MARCOUSSIS
5	F	628 LE BOIS DES MOUQUETS	830			
3	F	1151 LE PAIN AUX BOEUF	269	LOUSSOUARN	Michel	29190 PLEYBEN
4	F	1159 LE PAIN AUX BOEUF	1418	LOUSSOUARN	Michel	92360 MEUDON LA FORET
5	F	1164 LE PAIN AUX BOEUF	1418	PERRIER	Maurice	93700 DRANCY
5	F	182 LE PAIN AUX BOEUF	190	MESNIL Née BEDEAU	Claudette	91640 BRIIS-SOUS-FORGES
8	F	191 LE PAIN AUX BOEUF	2350	ARRANGÉ	Serge	91460 MARCOUSSIS
				ARRANGÉ	Denis	84120 PERTUIS
				L'HENORET	Pascal	91300 MASSY
				GRAMIER	Françoise	91120 PALAISEAU
				L'HENORET	Christian	75012 PARIS
9	F	967 LE PLAN DE SOISSON	2194	RETOURNE Née GASTEBLE	Ginette	91460 MARCOUSSIS
				RETOURNE	Christine	91460 MARCOUSSIS
				RETOURNE	Alain	91460 MARCOUSSIS
				AINANE	Fatima	93000 BOBIGNY
12	F	233 LE PLAN DE SOISSON	3430	WITKOWSKI	Michel	91540 MARCOUSSIS
13	F	408 LE BELLEGOUT	770	LAGOUTTE Née LAINE	Sylvie	91400 SACLAY
13	F	897 ROUTE DE COUARD	100	LAINE	Marie	93100 MONTREUIL SOUS BOIS
					Isabelle	41220 CROUY SUR COSSON
15	F	230 LE PLAN DE SOISSON	1230	ALVES Née REVEL	Sandra	91460 MARCOUSSIS
15	F	232 LE PLAN DE SOISSON	2400	ALVES Née REVEL	Sandra	91460 MARCOUSSIS
				ALVES	Cyril	91460 MARCOUSSIS

Ep	Section	n° (jeudi)	superficie m²	Propriétaire	Adresse connue	
17	F	895 CHEMIN DE TROU	800	JOLIBOIS	Pierre Le Plan de Soisson - Ch du Trou	MARCOUSEIS 91460
				JOLIBOIS née BURGOT	Yvette Le Plan de Soisson - Ch du Trou	MARCOUSEIS 91460
18	F	896 LE PLAIN DE SOISSON	1550	LAPORTE BOSCHAT	Kevin 42 chemin de Trou	MARCOUSEIS 91460
19	F	237 LE PLAIN DE SOISSON	6970	TAMBOSCO Née WALAS	Karine 42 chemin de trou	MARCOUSEIS 91760
20	F	891 LE PLAIN DE SOISSON	1718	VERGNE	Sandra 16 rue d'Aloutherie	FORGES-LEZ-BAINS 91470
21	F	238 LE PLAIN DE SOISSON	1732	LE PEUTREC	Victor Le Plan de Soisson Rte de Couard	MARCOUSEIS 91460
				LE PEUTREC	Claudy 8 rue Finot	MARCOUSEIS 91460
22	F	241 LE PLAIN DE SOISSON	3435	ALVES Née REVEL	Luce 6 sentier de la Jacquemarderie	MARCOUSEIS 91460
23	F	244 LE PLAIN DE SOISSON	2245	BELLE Née LECOEUR AREAL Née LECOEUR	Sandra Route de Couard	MARCOUSEIS 91460
24	F	247 LE PLAIN DE SOISSON	4935	PETIT	Mireille 3 avenue Massenat Deroche	MARCOUSEIS 91460
				INDIVISION DUMAS LAPEYRE PETIT	Annick La Poterie du Plessis	LA SALLE DE VHIERS 49310
				DUMAS Née PETIT	Alain 78 route de Briis	MARCOUSEIS 91460
				LAPEYRE Née PETIT	Sylvette 80 route de Briis	MARCOUSEIS 91460
				PETIT	Régine 4 rue Gambetta	MARCOUSEIS 91460
				DUMAS	Aurore 80 route de Briis	MARCOUSEIS 91460
				LAPEYRE	Maurice 78 route de Briis	MARCOUSEIS 91460
25	F	822 LE BOIS DE LA GRANGE	2590	PETIT	Pierrot 80 route de Briis	MARCOUSEIS 91460
				HIROC Née PETIT	Libert 96 route de Briis	MARCOUSEIS 91460
				PETIT	Michèle 79 rue Moutard Martin	MARCOUSEIS 91460
27	F	823 LE BOIS DE LA GRANGE	5525	LISANDRE Née VIDALENC	Mary-Claude 15 avenue Massenat Deroche	MARCOUSEIS 91460
27	F	824 LE BOIS DE LA GRANGE	2990	VIDALENC	Marie-Laure 12 rue de la Flèche	SCEAUX 92330
28	F	827 LE BOIS DE LA GRANGE	2720	BOULAY	Richard 17 rue Houdan	SCEAUX 92330
28	F	828 LE BOIS DE LA GRANGE	680		Jean-Claude Les Bruyères-chemin des Meuniers	MARCOUSEIS 91460
28	F	833 LE BOIS DE LA GRANGE	630			
28	F	834 LE BOIS DE LA GRANGE	2635			
47	F	900 LE BOIS DE LA GRANGE	1798			
60	F	1370 LE BOIS DES MOQUETS	1000			
65	F	662 LE BOIS DES MOQUETS	820			
29	F	835 LE BOIS DE LA GRANGE	675	NOËL née SAUTHIER	Gisèle 8 bis rue Pasteur	MARCOUSEIS 91460
29	F	836 LE BOIS DE LA GRANGE	3330	NOËL	Patrick 19 rue Pasteur	MARCOUSEIS 91460

E?	section	n° lieudit	superficie m ²	Propriétaire	Adresse connue	
31	F	843 LE BOIS DE LA GRANGE	990	OLIVIER Née BUISSON	83, Rue Moutard Martin	MARCOUSSEIS
31	F	844 LE BOIS DE LA GRANGE	2820	GUEGAN Née OLIVIER	91 route de Brilis	MARCOUSSEIS
53	F	628 LE BOIS DES MOQUETS	830	DAILLY Née OLIVIER	19 boulevard Nélaton	MARCOUSSEIS
				WITKOWSKI Née OLIVIER	83, Rue Moutard Martin	MARCOUSSEIS
				BOETE Née OLIVIER	83, Rue Moutard Martin	MARCOUSSEIS
32	F	845 LE BOIS DE LA GRANGE	650	SLOTA	46 bis rue Dantor -chez Mme BATAIL	RUEIL MAILLON
32	F	846 LE BOIS DE LA GRANGE	5810	SLOTA née PRZYBOROWSKA	46 bis rue Dantor Chez Mme BATAIL	RUEIL MAILLON
34	F	1516 LE BOIS DE LA GRANGE	3220	NOEL	39 rue Emile Zoia	MARCOUSSEIS
				NOEL	18 rue Moutard Martin	MARCOUSSEIS
				PIGNY Née NOEL	53 rue Gambetta	MARCOUSSEIS
35	F	875 LE BOIS DE LA GRANGE	1405	PEAN	5, Allée Du Mare Galant	SAINT-REMY-L HONORE
				PEAN	9, rue De Bissy	FORGES-LEZ-BAINS
35	F	879 LE BOIS DE LA GRANGE	295	MARTIN	59 chemin du Moulin	MARCOUSSEIS
				LEGROS Née MARTIN	10 impasse des vandeurs	MONTLHERY
37	F	880 LE BOIS DE LA GRANGE	625	TRUNDE	La Delansonne	MOISENAY
				LEROUX Née TRUNDE	2 rue Frédéric Paisy	ELANCOURT
				DANTIGNY Née TRUNDE	4 rue Blaise Pascal Bat H	LE PLESSIS ROBINSON
				TRUNDE	10 rue du Bastion -St Nicolas	LA ROCHELLE
38	F	882 LE BOIS DE LA GRANGE	820	HECTUS	4 rue Jean Bouin	GAGNY
				GUICHERON	7 rue de Monthery	MARCOUSSEIS
				GUICHERON	7 rue de Monthery	MARCOUSSEIS
39	F	884 LE BOIS DE LA GRANGE	1655	DURAND	Ch des Meuniers -chez J. DORKLED	MARCOUSSEIS
39	F	885 LE BOIS DE LA GRANGE	390			
40	F	886 LE BOIS DE LA GRANGE	2835			
41	F	1304 LE BOIS DE LA GRANGE	640	PINGUET	18 rue Salvador Pellende	NANTERRE
42	F	1214 LE BOIS DES MOQUETS	404	BERTHERAND	43 rue Jean Jaurès	VILLEJUIF
43	F	1216 CHEMIN DES MEUNIER	1355	PEUVRIER	156 Rue du Marchal Foch	TAVERNY
44	F	868 LE BOIS DE LA GRANGE	1065	FREY	1 chemin de la Sallimouille	MARCOUSSEIS
57	F	1220 LE BOIS DES MOQUETS	159	MANON	15 rue Eugène Deacroix	RIS ORANGIS
				MANON Née HERVET	15 rue Eugène Deacroix	RIS ORANGIS
				MANON	3 allée de la Grive	LE COUDRAY MONICEAUX
				MORAND Née MANON	15 rue Eugène Deacroix	RIS ORANGIS
45	F	859 LE BOIS DE LA GRANGE	190	RETOURNE	3 rue de Monthery	MARCOUSSEIS
55	F	829 LE BOIS DE LA GRANGE	4			
45	F	853 CHEMIN DES MEUNIER	1745	PEMTEC	48 voie des Prés	EPINAY SUR ORGE

Epi	section	n° lieudit	superficie	Propriétaire	Adresse connue	
50	F	626 LE BO S DES MOQUETS	1845	POMMIER	Gérard 40 avenue Victor Hugo	93270 SEVRAN
53	F	1222 LE BO S DES MOQUETS	173	POMMIER	Christian 97 Grande Rue	77163 DAMMARTIN-SUR-TIGEAUX
				LEMARCHAND	Patrick 30 rue des Vallées	77163 MORTCERIF
				POMMIER	Philippe 14 route de Provins- Le Montcel	77320 CHOISY-EN-BRIE
				LEMARCHAND	Jérôme 23 rue Mirabeau	94300 VINCENNES
51	F	625 LE BO S DES MOQUETS	1975	BOULANGER Née POUILLOT-THA	Monique 2 rue Bourzeix- UDAF Puy de Dome	63000 CLERMONT FERRAND
52	F	627 LE BO S DES MOQUETS	320	HOPITAL L'ORSAY	représenté par : 4 place du Général Leclerc	ORSAY
				LEGENDRÉ	Dominique 43 rue Voltaire	91460 MARCOUSIS
54	F	1210 LE BO S DES MOQUETS	673	VIGNAU-PICHEU née BOSSIS	Dominique 5bis av Mare Tair bour	91360 VILLEMORISON S ORGE
				MOUTON	Pierre 19 rue de la Mare aux Moines	91350 GRIGNY
55	F	629 LE BO S DES MOQUETS	840	OLIVEIRA /MARTINS	José Moita 2 rue de Chouanville	91460 MARCOUSIS
				OLIVEIRA Née CONCEICAO SA	Clotilde 2 rue de Chouanville	91460 MARCOUSIS
59	F	1224 LE BO S DES MOQUETS	918	CORDEAU	Michel 61 rue Gambetta	91460 MARCOUSIS
61	F	1236 LE BO S DES MOQUETS	992	BUISSON	Emilie 33 rue Gambetta	91490 MARCOUSIS
62	F	1238 LE BO S DES MOQUETS	1350	LEROY Née BOUILLARD	Andrée 11 rue de la République	37150 CIVRAY DE TOURAINE
				LEROY	Bernard 34 rue des Cornu as	91460 MARCOUSIS
				BUISSON Née LEROY	Christine 38 rue Moutard Martin	91460 MARCOUSIS
				CHARPENTIER Née LEROY	Mireille 3 rue Colas Breugnon	58530 BREVES
				LEROY	Pierre 20 rue du Ouesu	91150 BRIERES-LES-SCELLES
63	F	1240 LE BO S DES MOQUETS	1391	COMBY	Jean Claude 38 rue Gambetta	91460 MARCOUSIS
				COMBY Née COUDEVILLE	Françoise 38 rue Gambetta	91460 MARCOUSIS
64	F	673 LE BO S DES MOQUETS	1650	VOVARD Née DUBOCQ	Eugénie 91 rue Alfred Dut ois	91460 MARCOUSIS
64	F	675 LE BO S DES MOQUETS	600			
65	F	663 LE BO S DES MOQUETS	840			
67	F	683 LE BO S DES MOQUETS	1290	ROBIN	Roger Les Moquets	91460 MARCOUSIS
68	F	684 LE BO S DES MOQUETS	1335	GABETTE	Guillaume 8 allée Marie Madeleine Fourcade	91700 STE-GENEV EVE-DES-BOIS
69	F	686 LE BO S DES MOQUETS	125	LACOMBE	Catherine 8 Allée Marie Ma Jeleine Fourcade	91700 STE-GENEV EVE-DES-BOIS
71	F	705 LE BO S DES MOQUETS	1940	VINGATARAMIN	Ghislain 16 chemin de St Jean de Beaugard	91460 MARCOUSIS
71	F	711 LE BO S DES MOQUETS	835			
72	F	712 LE BO S DES MOQUETS	820	GUINEMET	Yann 6 chemin de d'Ollainville	91460 MARCOUSIS
				GUINEMET Née DEMOYELLE	Lolita 6 chemin d'Ollainville	91460 MARCOUSIS
73	F	534 LE BO S DES MOQUETS	1700	VANDEPUTTE Née LESSERTISSEU	Colette 140 Rue De Picardie	60170 RIBECOURT DRESLINCOURT
73	F	715 LE BO S MOQUETS	12105			
73	F	890 LE BO S MOQUETS	470			
74	F	550 LES BAS MOQUETS	700	PRADIE Née PUECHBROUSSO	Jeannine 56 rue Pasteur	91460 MARCOUSIS
				PRADIE	Pascal 21 rue Alexandre Prou	91310 MONTLHEFY

EIP	section	n° lieu dit	superficie m²	Propriétaire	Adresse connue	
75	F 1064	LES BAS MOQUETS	378	ARBILLOT Née FAIVRE	Lucienne 18 rue montagne du Mons	91200 ATHIS-MONIS
				BLAISE Née FAIVRE	Germaine	91460 MARCOUSSIS
75	F 1070	LES BAS MOQUETS		BLAISE Née FAIVRE	Madeleine 7 square Carpeaux	75018 PARIS
75	F 1071	LES BAS MOQUETS	1180	RIMBAUD	Jean-Jacques 50, avenue Parmentier	75011 PARIS 11EME
75	F 1075	LES BAS MOQUETS	297			
75	F 1075	LES BAS MOQUETS	576			
77	F 1081	LES BAS MOQUETS	629	LE DORTZ	André 25 boulevard Niel ton	91460 MARCOUSSIS
85	F 745	LE BO S DES MOQUETS	180	LE DORTZ Née DAUPHIN	Madeline 25 boulevard Niel ton	91460 MARCOUSSIS
85	F 753	LE BO S DES MOQUETS	1545	LE DORTZ	Claude 17 avenue Massenat Deroche	91460 MARCOUSSIS
78	F 581	CHEVIN D'OLLAINVILLE	665	BORHIS Née VOGEL	Catherine Chemin des Bas Moquets	91460 MARCOUSSIS
73	F 717	LE BO S DES MOQUETS	215	BORHIS	Francky 34 avenue de la République	37700 SAINT PIERRE DES CORPS
73	F 889	LE BO S DES MOQUETS	158	BORHIS	Frédéric Le bois des Moquets	91460 MARCOUSSIS
				BORHIS	Prescilia sentier des bas Moquets	91460 MARCOUSSIS
				BORHIS	Kevin Sentier des Bas Moquets	91460 MARCOUSSIS
80	F 1250	LE BO S DES MOQUETS	577	LEROY Née MANON	Henriette 28, Rue Gambetta	91460 MARCOUSSIS
				PEAN	Michel 5, Allée Du Mare Salant	78690 SAINT-REMY-L HONORE
				HOLTZER Née LEROY	Raymonde 36, Rue Gambetta	91460 MARCOUSSIS
				PEAN	Marc 9, Crue De Bissy	91470 FORGES-LE-BAINS
81	F 1252	LE BO S DES MOQUETS	857	ROBRIEUX	Christian 34 bis rue Alfred Dubois	91460 MARCOUSSIS CEDEX
				ROBRIEUX	Alain 40 Clos de Bessar court	95550 BESSANCIJURT
				LAFARGUE Née ROBRIEUX	Marie-Claude 15 bis avenue Chinzly BAT D	95130 FRANCONVILLE LA GARENNE
				PETIT	Michel 4 bis rue de Paris	91310 MONTLHERY
82	F 728	LE BO S DES MOQUETS	410			
				CONSTAN Née CANOVILLE	Martine 70 Rte de Marcoussis	91310 MONTLHERY
83	F 1260	LE BO S DES MOQUETS	690	CANOVILLE	Eric 12 rue Gambetta	91460 MARCOUSSIS
83	F 719	LE BO S DES MOQUETS	4020	CANOVILLE	Pascal 41 rue de la Roche Garnier	91460 MARCOUSSIS
83	F 747	LE BO S DES MOQUETS	2860	CANOVILLE	Bernard 38 rue Moutard Martin	91460 MARCOUSSIS
84	F 1262	LE BO S DES MOQUETS	1215	BUISSON	Michèle 15 rue de la Chaussée	91460 MARCOUSSIS
85	F 1278	LE BO S DES MOQUETS	381	PICARD Née FROUIN	Nadège Chancel	43800 LAVOUTE-SUR-LOIRE
				MCURGUIS Née FROUIN	Alain 29 rue André Gidès	75015 PARIS
				FROUIN	Odette 12 Bd Philippe Jourde UDAF	43000 LE PUY EN VELAY
				FROUIN Née LANDRON	Desirée 26 allée Emile Zola	91300 MASSY
87	F 1284	LE BO S DES MOQUETS	420	KULBICKI		
87	F 1286	LE BO S DES MOQUETS	138			
83	F 1290	LE BO S DES MOQUETS	213	PAOLOTTI	Serge 13 avenue Jules Guesde	78260 ACHERES
83	F 1292	LE BO S DES MOQUETS	1661	PAOLOTTI Née RODERA	Ludvine 224 avenue Victor Hugo	92140 CLAMART
				PAOLOTTI	Hélène 2 Ruelle Du Mort Voisin	91100 CORBEIL-ES-SONNES

E?	section	n° lieu dit	surface m ²	Propriétaire	Adresse connue	
89	F	1287 LE BOIS DE MOQUETS	1393	ANSERMIN Née BEHAR	Thérèse 60 chemin des Quintals	81600 GAILLAC
				BEHAR née GOUTIERE BEHAR	Solange 39 Impasse Aspirant Buffet	81600 GAILLAC
					Roger 21 rue de Bellevue	93260 LES LILAS
91	F	774 LES BOIS DE MOQUETS	3490	GUILLORY Née HURET	Gilberte 17 rue Pasteur	91460 MARCOUSSIS
91	F	775 LES BOIS DE MOQUETS	3670	GUILLORY	Dominique 107 rue Alfred Du bois	91460 MARCOUSSIS
91	F	777 LES BOIS DE MOQUETS	1805	GUILLORY	Robert 17 rue Pasteur	91460 MARCOUSSIS
91	F	778 LES BOIS DE MOQUETS	1785			
92	F	768 LES BOIS DE MOQUETS	760	DENESFAY Née NONNET	Chantal 257 rue du Four à Pain	76460 DROSAY
				STOVRAGOVIC Née DENESFAY	Doris 35 rue du dix hu 1 juin	93220 GAGNY
				PREVOST Née DENESFAY	Sarah 20 rue vallée Michouard	28110 LUCE
93	F	767 LE BOIS DES MOQUETS	1910	PETIT	Roland 7 rue des deux Plots	91460 MARCOUSSIS
				LAPEYRE Née PETIT	Régine 80 route de Briis	91460 MARCOUSSIS
				DUMAS Née PETIT	Sylvette 7 rue des deux Plots	91460 MARCOUSSIS
94	F	749 LE BOIS DES MOQUETS	1685	MASCETTI	Marc 27 chemin de Fay	91460 MARCOUSSIS
95	F	748 LE BOIS DES MOQUETS	1960	SENE	Daniel 18 rue Henriette J'Enragues	91460 MARCOUSSIS
95	F	621 BOIS DE LA GREFFIERE	1853	COMMUNE DE MARCOUSSIS	Hotel de Ville	91460 MARCOUSSIS
97	F	631 BOIS DE LA GREFFIERE	2560	COMMUNE DE MARCOUSSIS		
98	F	976 LE PLAIN DE SOISSON	4736	JOUDON	Gérard 52, Rue De La Roche Garnier	91460 MARCOUSSIS
				RAPP Née JOUDON	Annick 50, Rue Des Carrières	92150 SURESNES
				JOUDON Née RIBOULET	Geneviève 5, Rue Finot	91460 MARCOUSSIS

Conformément aux dispositions de l'article cité, notification en double, une copie est faite, pour ces propriétaires, à Monsieur le Maire de Marcoussis à charge pour elle d'en afficher une en Mairie.

Indivision PETIT - LAPEYRE – DUMAS

Marcoussis, le 13/01/2020

80. Route de BRIIS

91460 –MARCOUSSIS

GRAND PARIS Aménagement

Direction du Foncier et du patrimoine

N/réf : EP 24

195. Rue de BERCY

Parcelle : F0247- Le Plan de Soisson

75582 –PARIS Cédex 12

Monsieur le Commissaire Enquêteur,

Comme suite à notre rencontre, lors de votre permanence de ce jour, concernant l'enquête parcellaire complémentaire préalable à l'acquisition des « Bois de l'Hurepoix », nous venons vous demander de bien vouloir faire rectifier la liste des propriétaires de la parcelle référencée ci-dessus.

Les propriétaires qui composent l'Indivision PETIT-LAPEYRE-DUMAS sont actuellement :

*Mme DUMAS Sylvette, née PETIT, le 09/12/1947 et Mr DUMAS Pierrot, né le 26/04/1946

*Mme LAPEYRE Régine, née PETIT, le 01/01/1955 et Mr LAPEYRE Pierrot, né le 21/09/1945

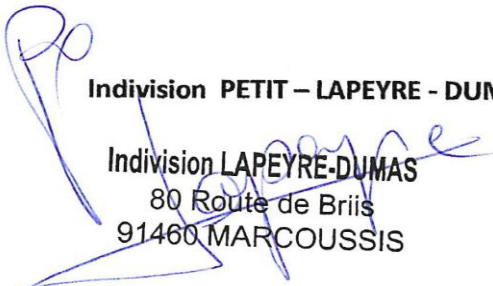
*Melle PETIT Amandine, née le 05/10/1984

*Melle PETIT Aurore, née le /03/1987

Nous vous informons que Monsieur PETIT Alain (né le 28/01/1955), encore notifié sur votre liste, est un des anciens propriétaires.

Vous sommes très surpris de constater le retard apporté par l'Administration à la mise à jour des istings utilisés... !

Vous vous remercions de faire diligence et vous prions d'agréer, Monsieur le Commissaire enquêteur, d'agréer l'expression de nos sincères salutations.


Indivision PETIT – LAPEYRE - DUMAS
Indivision LAPEYRE-DUMAS
80 Route de Briis
91460 MARCOUSSIS

REGISTRE D'ENQUÊTE PUBLIQUE UNIQUE

Enquête relative à : enquête parcellaire complémentaire préalable à la certitude des tenans nécessaires à l'acquisition des bois du hameau pour le compte de l'AEV de la Région Île de France sur le territoire de la commune de Palaiseau

Arrêté d'ouverture d'enquête : n° 2019 / SP2 / BCIIT / 246

Commissaire(s) enquêteur(s) ou commission d'enquête :

Titulaire(s)
(président)

Mme M. Pierre BARBER	qualité
Mme M.	qualité
Mme M.	qualité
Mme M.	qualité
Mme M.	qualité
Mme M.	qualité

Suppléant(s)

Mme M.	qualité
Mme M.	qualité

Durée de l'enquête : 19 jours ouverte du 13/01/2020 au 31/01/2020
Siège de l'enquête : Mairie de Palaiseau
Autres lieux de consultation du dossier :

Je, soussigné(e), M^{me} Léonie FROGIE
 ai ouvert, coté et paraphé, ce jour, le présent registre comportant : 25 feuillets non mobiles, destiné à recevoir les observations du public ; ces dernières peuvent aussi être adressées par écrit au nom du commissaire (président de la commission) à la mairie siège de l'enquête.

A Palaiseau

le 13/01/2020

Signature :



Rapport et conclusions du commissaire enquêteur sont tenus à la disposition du public dès leur réception dans la mairie où s'est déroulée l'enquête, à la Sous-Préfecture de Palaiseau ainsi qu'à la Préfecture de l'Essonne.

Réception du public par le commissaire enquêteur : (voir arrêté ci-joint)

Une réunion publique a été n'a pas été organisée par le commissaire (président de la commission)

Cocher ou rayer les mentions nécessaires

OBSERVATIONS DU PUBLIC

Pour prendre en considération vos remarques, consignez-les sur le présent registre ou adressez vous directement au commissaire-enquêteur.

Suite à notre conversation avec le Commissaire enquêteur.
 Nous avons constaté que le début La DUP datait de 200...
 hors non, nous avons acheté la propriété en 2019. Personne nous a
 prévenu, encore moins le département qui n'a pas fait de Préemption,
 ni la commune d'ailleurs!!! Pas plus que l'ancienne propriétaire.
 De plus la parcelle en cause contient une zone d'épandage pour
 Nos EAUX USSEES.

Que me (proposait vous) proposez-vous ?
 M^{me} Guinement parcelle FO712

Propriétaire de la parcelle FO886 PINGET demande que le prix de l'acquisition soit
 raisonnable par rapport au marché immobilier.

Suite à notre conversation de ce jour.

- je ne vois pas d'objection à ce projet mais à condition.
 - que mon Terrain soit sécurisé convenablement
 - que les arbres soient protégés/préserver.

MADAME BOCHAT-LAPORTE n° 396 expr. n° 18.

2/5



Borhis Nous avons 2 maisons sur les parcelles n° 717 et 581. qui son cadastrée et qui son passé au tribunal a dépoque nous payons Taxe Foncière et Taxe Habitation

M° Borhis 0618644294

20/01/2020

Pas d'observations

21/01/2020

Pas d'observations

22/01/2020

Mme GASTEBUE ~~Repe~~ Retourné, et Christine Retourné.
 Pas d'objection au principe d'utilité publique.
 Est-il possible de bénéficier d'une convention
 d'entretien du boisement restant en partie
 nord de la parcelle pour du bois de
 chauffe de la famille au bénéfice de
 mon petit-fils BOUET Sébastien André (père -
 Alain Lucien RETOURNÉ est décédé le 19/04/2011 -
 Retourné G.

RETOURNÉ

R/A



Cladège FREY parcelle 43 section
F 12 116

Je suis propriétaire de la
passerelle 43 section F 12 116.

Je m'oppose à la vente de mon
terrain à moins d'une négociation
raisonnable pour pouvoir nous reloger,
en sachant que nous avons aucun moyen de
nous reloger et que nous seront une 10^{ème}
à être à la rue (et pourquoi nous sommes touchés
et pas nos voisins qui sont dans la rue)

Mme FREY Cladège. 06.50.96.25.42

M/13



M^r Boulay/ Jean-claude 0651649732

Les discussions pour l'achat de mes terrains datent depuis mai 2015 sans grande réponse de l'AEV. Je vous joint ci après la liste des terrains sur lesquels j'aimerais obtenir une réponse et engager les négociations nécessaires.

JB

M^r BOULAY Jean-claude . Les Benyères chemin des Meuniers 91460 MATHCOUSSIS
0651649732

F 662 de 820 m² . Parcelle entièrement clôturée
avec les 10 autres Formant un seul terrain
qui va déplacer et refaire la clôture ?

F 1370 de 2039 m² (parcelaire) pourquoi ne pas tout
prendre ? (non clôturée).

F 900 de 1798 m² Parcelle entièrement clôturée avec
F 840 Formant un seul terrain ou se trouve
mon habitation principale

F 828 de 680 m² Achetée en 2007 clôturée sur chemins des
Meuniers . Fait partie de mon entrée

F 827 de 2720 m² Pourquoi pas, mais à quel prix ?
prix payé en 2007 : 10000 € + 1512 € Frais Notaire
soit 3,38 € du m²

F 833 de 630 m² Trop prêt de ma maison } achetée en 2008
10000 € + 1470 €
F 834 de 2635 m² Pourquoi non demandée ? } Frais de Notaire
soit 3,51 € m²

F 839 de 555 m² Pourquoi non demandée } était rachetée en 2015
non clôturée, indépendante de
mon domicile

F 831 de 315 m² Pourquoi non demandée } était rachetée en 2015
Non clôturée, indépendante de
mon domicile.

Boulay Je. 0651649732

Marcoussis - Echelle : 1/1500



Edité le 12/02/2009

CLOTURES.

DIRECTION DU FONCIER ET DU PATRIMOINE
Département des Interventions Foncières
Affaire suivie par Pascale Vinouze
Téléphone : 01 40 04 64 15

e-mail : pascale.vinouze@grandparisamenagement.fr

Paris, le 16 décembre 2019

Monsieur BOULAY Jean-Claude
Les Bruyères
Chemin des Meuniers
91460 MARCOUSSIS

Avis d'enquête parcellaire

EP n° : 65-47-6028 -28-28

Recommandée avec A.R.

Objet : Arrêté Préfectoral prescrivant l'ouverture d'une enquête parcellaire (complémentaire) relative à l'acquisition par la Région d'Ile de France d'espaces boisés sur le territoire de la commune de Marcoussis, situés à l'intérieur du Périmètre Régional d'Intervention Foncière (PRIF) des bois de l'Hurepoix.

P.J. : Questionnaire + enveloppe-réponse + arrêté

Je vous avise que par arrêté n°2019/SP2/BCIIT/246 du 13 décembre 2019, dont copie ci-jointe, Monsieur le Préfet de l'Essonne a prescrit l'ouverture de l'enquête parcellaire citée en objet, du Lundi 13 janvier au Vendredi 31 janvier 2020 inclus.

Par la présente notification, je vous invite à consulter le dossier d'enquête parcellaire déposé pendant ce délai à la Mairie de Marcoussis, qui dresse la liste des propriétaires concernés par cette opération.

De plus, je vous informe que vous devez, en votre qualité de propriétaire, nous fournir toutes les indications relatives à votre identité ou, le cas échéant, donner tous les renseignements en votre possession sur l'identité du ou des propriétaires actuels.

En exécution des dispositions de l'article R 131-7 du Code de l'Expropriation, je vous serais reconnaissant de bien vouloir remplir la fiche de renseignement ci-jointe, et de la retourner à GRAND PARIS AMENAGEMENT.

Article R. 131-7 :

« Les propriétaires auxquels notification est faite par l'expropriant du dépôt du dossier à la mairie sont tenus de fournir les indications relatives à leur identité, telles qu'elles sont énumérées soit au premier alinéa de l'article 5, soit au 1 de l'article 6 du décret n° 55-22 du 4 janvier 1955 portant réforme de la publicité foncière ou, à défaut, de donner tous renseignements en leur possession sur l'identité du ou des propriétaires actuels. »

.../...

Par ailleurs, les articles L.311-1 à L.311-3 du Code de l'expropriation disposent :

- *qu'en vue de la fixation des indemnités, l'expropriant notifie aux propriétaires et usufruitiers intéressés, soit l'avis d'ouverture de l'enquête, soit l'acte déclarant d'utilité publique, soit l'arrêté de cessibilité, soit l'ordonnance d'expropriation.*»,
- le propriétaire et l'usufruitier sont tenus dans le délai d'un mois qui suit cette notification d'appeler et de faire connaître à l'expropriant les fermiers, locataires, ceux qui ont des droits d'emphytéose, d'habitation ou d'usage et ceux qui peuvent réclamer des servitudes.
- les autres intéressés seront en demeure de faire valoir leurs droits par publicité collective et tenus, dans le même délai d'un mois, de se faire connaître à l'expropriant, à défaut de quoi ils seront déchus de tous droits à l'indemnité.

Enfin, il est précisé que la présente enquête est destinée à l'information du public et à recueillir les renseignements nécessaires à la poursuite éventuelle de la procédure.

Je reste à votre disposition afin de rechercher à l'amiable les bases d'un accord pour la cession de votre bien.

La présente enquête ne remet pas en cause la promesse de vente que vous êtes susceptible d'avoir signé dans le cadre des négociations en cours.

Je vous prie d'agréer nos salutations distinguées.


GRAND PARIS AMÉNAGEMENT
Pour Le Président-Directeur Général
Et par Délégation
Le Directeur
du Foncier et du Patrimoine
Lionel MENY

En application de la Loi n° 78-17 du 6 janvier 1978, relative à l'informatique, aux fichiers et aux libertés, il est indiqué que les informations et les traitements réalisés par Grand Paris Aménagement à partir desdits renseignements pourront faire l'objet d'une transmission aux services préfectoraux, aux officiers ministériels et aux conservations des hypothèques. A cet égard, les propriétaires sont informés qu'ils disposent par là même d'un droit d'accès et de rectification sur les informations les concernant et faisant l'objet d'un traitement informatique dans le cadre de la présente phase de la procédure d'acquisition foncière engagée par Grand Paris Aménagement.

Questionnaire
A remplir et à renvoyer à
Grand Paris Aménagement au moyen de l'enveloppe
jointe.

Acquisition pour cause d'utilité publique

Propriétaire présumé
Monsieur BOULAY Jean-Claude
Les Bruyères
Chemin des Meuniers
91460 MARCOUSSIS

Parcelles à acquérir à MARCOUSSIS

EP	Section Numéro	Ville	Lieudit	Superficie m ²	Emprise
65	F0662	MARCOUSSIS	LE BOIS DES MOCQUETS	820	T
47	F0900	MARCOUSSIS	LE BOIS DE LA GRANGE	1798	T
60	F1370	MARCOUSSIS	LE BOIS DES MOCQUETS	2039	P
28	F0827	MARCOUSSIS	LE BOIS DE LA GRANGE	2720	T
28	F0828	MARCOUSSIS	LE BOIS DE LA GRANGE	680	T
28	F0833	MARCOUSSIS	LE BOIS DE LA GRANGE	630	T

P = emprise partielle T = emprise totale

Déclaration du propriétaire présumé

Faisant suite à la lettre recommandée du _____

Je soussigné (Nom, prénoms) _____ déclare,

- être - ne pas être, le propriétaire ;
- connaître - ne pas connaître, le propriétaire ;
- certifier l'exactitude des renseignements fournis au verso.

(rayer les mentions inutiles)

Conformément à l'article R. 11-23 du Code de l'expropriation pour cause d'Utilité Publique, les propriétaires auxquels notification est faite par l'expropriant du dépôt du dossier à la Mairie sont tenus de fournir toutes les indications utiles relatives à leur identité.

Fait à _____ le _____

Signature

Fiche de renseignements

Identité du propriétaire

Nom (nom de jeune fille) _____
Prénoms dans l'ordre de l'état-civil _____
Profession _____
Date de naissance _____
Lieu de naissance _____
Adresse actuelle _____
Téléphone _____
Situation de famille : célibataire, marié, divorcé, veuf, remarié (*razer les mentions inutiles*)
Date et lieu de mariage _____
Régime matrimonial : communauté légale - communauté d'acquêts - séparation de biens - communauté universelle
(*razer les mentions inutiles*)

Société, Association, Syndicat, Autre personne morale (*razer les mentions inutiles*)
Dénomination _____
Siège _____
Forme juridique – Date et nature de l'acte constitutif – date et lieu de déclaration – date et lieu de dépôt des statuts

Représentant _____

Etat-civil du conjoint

Nom (nom de jeune fille) _____
Prénom _____

Renseignements relatifs au locataire

Nom _____
Prénom _____
Adresse _____

Titre de propriété

Achat – donation - succession – partage - apport – échange – adjudication – jugement (*razer les mentions inutiles*)
Date _____
Nom et adresse du notaire qui a rédigé l'acte _____
Date, volume et n° de publication au Bureau des Hypothèques _____
En cas d'indivision : Noms et adresses des indivisaires _____

Déclaration au titre des plus-values immobilières

Adresse du Service des Impôts auquel vous envoyez votre déclaration annuelle de revenus ou de bénéfices :

En cas d'achat : le prix moyennant lequel vous avez acquis le bien dont l'expropriation est envisagée :

En cas d'acquisition à titre gratuit (donation ou succession) : le nom du précédent propriétaire, son domicile et, éventuellement, la date de son décès.

En application de la Loi n° 78-17 du 6 janvier 1978, relative à l'informatique, aux fichiers et aux libertés, il est indiqué que les informations et les traitements réalisés par l'AFTRP à partir desdits renseignements pourront faire l'objet d'une transmission aux services préfectoraux, aux officiers ministériels et aux conservations des hypothèques. A cet égard, les propriétaires sont informés qu'ils disposent par là même d'un droit d'accès et de rectification sur les informations les concernant et faisant l'objet d'un traitement informatique dans le cadre de la présente phase de la procédure d'acquisition foncière engagée par l'AFTRP.

CANOVILLE (CONSTANT) Martine Patricia
06 2024 7306.

Suite à entente du 25/1/2020, accord pour
ceder les terrains 719 et 747 dossier 83

(Signature)

CANOVILLE DUBOCCÉ Eric

06 35 96 78 69.

Suite à entente du 25.01.2020 accord pour céder les terrains
719 et 747 dossier 83.

(Signature)

Martins José.

06.79.12.02.69.

Suit à entente du 25/01/2020 accord pour vendre le
terrain, F0629. N° 55.

(Signature)

M^{me} VERGNE Patricia pour le compte de
M^{me} VERGNE VICTOR PARCELLE 831 dossier 25
N° TEL: 06.59.43.31.66 VERGNE Patricia
y habite sur le terrain de mon beau-père
et cela depuis 30 ans, que faire, l'achat du

Ph



terrain a été effectués par mon mari.
(décédé)

06 18 64 42 94

M Borhis et Troine Nous avons 2 Maisons
sur des parcelle n° 581 - 717 - 889, depuis
qui son cadastré et qui son passé au tribunal
a l'époque nous payons Taxes Foncières et
Habitations depuis plus de 30 ans nous
avons aucun moyen de nous relogé si
négociation de trouvé un terrain pour nous
relogé

~~Mme~~ Borhis

le 25/1/2020

Mme Hillard Quille

06 82 99 74 31

Parcelle 673 - 675 - et 663

dossier 64 - et 66

d'accord pour le grand Tain -

~~Hillard~~

Mme MASSARD Micheline Tel. 06 09 62 19 82

Parcelle 673 - 675 et 663.

dossier 64 et 66

est d'accord pour la cession des terres

~~Massard~~

R/S



MAMON Jean Claude 0689096778

Parcelle 702 - 771 - 850 - 851 - 1248

classier 70,90,48,49

je suis d'accord de vendre ces parcelles

NOËL Stéphanie 0647962353

Parcelle F 1516 - Dossier 34

Je ne suis pas d'accord de vendre cette parcelle.

INDIVISION PETIT-LAPEYRE - DUMAS

le 21/11/2020

Dossiers: 24 - 93

Si le projet d'aménagement d'un espace vert peut permettre l'entretien des Bois et surtout l'arrêt des constructions SAUVAGES = nous sommes d'accord pour la cession. En cas d'élargissement de la Francilienne, l'expropriation vous mettra en situation de confort administratif par entreprendre les TRAVAUX.

Une des parcelles concernées a été desservie par notre grand-père afin de la rendre CULTIVABLE; de ce fait représente une certaine Valeur. Ces terrains étaient, pour les générations précédentes, une acquisition importante et devenaient leur lieu et outil de Travail.

La valeur de ces biens n'était pas négligeable lors des donations, des successions AVANT le 21e siècle...
Ne PAS oublier!

Votre intérêt pour ces terrains doit être Assujéti
 à nôtre et nous comptons sur vos services pour
 réfléchir à une solution juste et équitABLE.

Japaye

REVEL Sandra - ALVES april parcelles N230 - N232

En novembre 2018, la proposition d'acquisition des parcelles F230 et F232 était d'environ 6500m². En décembre 2019, l'acquisition est d'environ 4000m².

Pourquoi une telle différence ?

Quelle est la destination finale de l'acquisition de ces parcelles pour environ 6100m² (4000m² sur mon terrain et 2000m² chez mon voisin qui a la même superficie de terrain): une route, un parc... car on nous avait parlé d'un passage, or un passage de 50m² de large me semble disproportionné.

Notre terrain est entretenu et l'emprise d'une telle superficie arriverait à la limite de notre terrasse qui est délimitée par un grand mur en pavé et qui n'apparaît pas sur votre plan où jouent nos enfants et sur laquelle nous mangeons et de plus c'est notre seul accès direct au jardin.

Dans l'état actuel des choses, il n'est pas envisageable de laisser une superficie de 4000m² et je souhaiterais que l'on revise la superficie de l'emprise partielle. Nous serions éventuellement d'accord pour trouver un arrangement à l'amiable qui pourrait convenir en fonction bien sûr de la destination de l'emprise de notre terrain.

Sandra Revel 



31/1/2020

M^{me} DORKELD-DURAND (dossier 39 parcelles 884-885)
 Je ne souhaite pas laisser partir mon terrain sans
 négociations. Possibilité éventuelle d'avoir un autre lieu
 ou les moyens d'acheter de quoi loger mes enfants
 (4 ménages : 16 personnes)

le 31/1/2020

M^{on} Witkowski Michel Dossier 12 Parcelle
 233, Refus de céder ma Parcelle sans
 négociation Pour Raisons Financières
 Witkowski

le 31 Janvier 2020.

M^{me} Buisson Nicole Dossier 64 et 66
 Parcelle 663-673-675.
 Je suis d'accord pour céder les parcelles

Buisson

le 31 Janvier 2020.

Dossier (29) parcelle 835/836
 M^r Noël Patrick. Regrette qu'un plan
 d'Aménagement ne soit pas déjà
 élaboré afin de passer d'un entretien
 parcellaire vers un projet construit
 et cohérent.

Il conviendrait de recevoir entre
 3 et 4 euros par mètre carré

3

NP-

Merci

OBSERVATIONS DU PUBLIC

le 31 Janvier 2020 Madame BUISSON LILIANE
dossier 25-33. Parcelle 1515-821

Je suis d'accord pour céder les terrains
si possible au dessus 1 euros 50

Buis /

R/B

P.BARBER
barber.pierre@wanadoo.fr

Orsay, 5 février 2020

à

Monsieur Le Directeur de
L'Agence de Espaces Verts

Monsieur Le Directeur,

L'enquête publique parcellaire concernant Le Bois du Hurepoix à Marcoussis, s'est terminée voici quelques jours et vos collaborateurs sont déjà en possession d'une copie du registre d'enquête.

Il apparait, d'une part, que le nombre de remarques inscrites au registre reste très limité (44 dossiers d'expropriation sur 98) par rapport à celui des propriétaires concernés. C'est pourquoi, j'ai déjà souhaité recevoir la liste des lettres adressées à chacun d'eux ainsi que la liste des avis de réception retournés.

Par ailleurs, si certains propriétaires acceptent de vendre leur propriété sans condition, d'autres le refusent ; d'autres, enfin, acceptent de céder leur bien à la condition que le prix d'achat soit correct.

Serait-il possible de connaître les suites que vous comptez donner à chacune des remarques inscrites au registre ?

D'autre part, l'examen du plan joint au dossier d'enquête fait apparaître sur les parcelles 230, 232, 895, 896 une large bande de terrain expropriée. Les propriétaires se sont d'ailleurs manifestés et souhaitent une réduction et, peut-être, un équilibrage de la trouée entre les deux propriétés. Serait-il possible de connaître la destination de cette trouée ?

Dans l'attente, je vous prie d'agréer, Monsieur le Directeur, l'expression de ma profonde considération.

Le commissaire Enquêteur
P. BARBER

Remarques

Pièce N° 11-1

	expropriation	Parcelle		
Gasteble	9	967	pas d'objection	Bois de chauffe pour la Famille?
Wetkowski	12	233	refus	
Revel	15	230	éclaircissement sur la trouée	
Revel	16	232		
Boschat Laporte	18	896		
Vergne	20	891	habite sur le terrain de son beau père depuis 30 ans	Que fa
Revel	22	241		
Petit Lapeyre				
Dumas	24	247	accord	
Buisson Liliane	25	821	accord si possible au dessus de 1,5 euros	
			Mon	
Boulay	28	828	entrée	
Boulay	28	827	Pourquoi pas mais à quel prix?	
Boulay	28	833	trop près de ma maison	
Noël				
Patrick	29	835	demande 3 à 4 euros du m2	
Noël				
Patrick	29	836	demande 3 à 4 euros du m2	
Buisson Liliane	33	1515	accord si possible au dessus de 1,5 euros	
			Pas	
Noël Stéphanie	34	1516	d'accord	
Dorkeld	39	884		demande négociations
Dorkeld	39	885		
Pinguet	40	886	Prix?	
Frey	43	1216	Opposition Négociation	
Boulay	47	900	Habitation	demande négociations
Manon	48	851	Accord pour céder les terrains	
Manon	49	850	Accord pour céder les terrains	
Martins	55	629	Accord pour céder les terrains	
Boulay	60	1370	Pourquoi ne pas tout prendre?	
Millard	64	673	Accord pour céder les terrains	différent du propriétaire
Millard	64	675	Accord pour céder les terrains	différent du propriétaire
Buisson Nicole	64	673	Accord pour céder les terrains	Propriétaire?
Buisson Nicole	64	675	Accord pour céder les terrains	Propriétaire?
Massard	64	673	Accord pour céder les terrains	différent du propriétaire
Massard	64	675	Accord pour céder les terrains	différent du propriétaire
Boulay	65	662	Qui va déplacer et refaire la cloture	
Massard	66	663	Accord pour céder les terrains	différent du propriétaire
Buisson Nicole	66	663	Accord pour céder les terrains	Propriétaire?
Manon	70	702	Accord pour céder les terrains	
Manon	70	1248	Accord pour céder les terrains	
Guinement	72	712	Pas informée	Zone d'épandage
Borhis	78	717	2 maisons	demande négociations

Borhis	78	581	
Borhis	78	889	
Canoville	83	719	Accord pour céder les terrains
Canoville	83	747	Accord pour céder les terrains
Manon	90	771	Accord pour céder les terrains
Petit Lapeyre Dumas	93	767	accord
Boulay		834	Pourquoi non demandée
Boulay		839	Pourquoi non demandée
Boulay		831	Pourquoi non demandée



Pantin, le 14 FEV. 2020

Monsieur BARBER,

Monsieur le Commissaire enquêteur domicilié
Mairie de Marcoussis
5, rue Alfred Dubois
91460 MARCOUSSIS

Réf : SAF/FR/N°20-80

Affaire suivie par : Marie-Christine POUSSIN

Direction de la Prospective Territoriale et de l'Action Foncière
Service Action foncière

Tél. : 01-83-65-38-07

Courriel : mcpoussin@aev-iledefrance.fr

Objet : Enquête publique parcellaire complémentaire relative à l'acquisition des Bois de l'Hurepoix (partie sud de la Francilienne) sur la Commune de Marcoussis, situés au sein du PRIF de l'HUREPOIX

Pièces jointes : 1/ Courrier type GPAm de notification de l'enquête parcellaire - 2/ État parcellaire annoté avec les informations relatives aux notifications.

Monsieur le Commissaire-enquêteur,

Je tiens avant toute chose à saluer votre diligence dans la conduite de l'enquête parcellaire complémentaire relative à l'acquisition des Bois de l'Hurepoix compte tenu du délai restant pour l'obtention de l'ordonnance d'expropriation.

L'enjeu d'intérêt régional, dans cette partie du périmètre régional d'intervention foncière (PRIF) de l'Hurepoix, est d'assurer de manière pérenne la conservation des boisements et de réhabiliter cet espace naturel périurbain en vue d'une ouverture ultérieure au public.

L'expropriation est apparue comme la seule procédure permettant d'avoir la maîtrise foncière d'un espace très morcelé, étant par ailleurs précisé que les propriétés non incluses dans cette enquête parcellaire complémentaire demeurent soumises au droit de préemption au titre des espaces naturels sensibles (ENS) délégué par le Conseil départemental de l'Essonne à l'Agence des Espaces verts.

L'analyse du registre d'enquête que vous avez bien voulu nous adresser permet de mettre en avant plusieurs points.

En premier lieu, cela permet de mesurer la participation des propriétaires auprès desquels cette enquête publique a été notifiée dans la mesure où plus d'une vingtaine de propriétaires ont porté des mentions sur ce registre.

Toutes les observations relatives à l'identité actuelle des propriétaires seront prises en compte et l'état parcellaire sera mis à jour en conséquence.

Agence des espaces verts de la Région d'Île-de-France

90-92 avenue du Général Leclerc - 93500 PANTIN

Téléphone : 01 83 65 38 00 - Télécopie : 01 82 82 83 85

www.aev-iledefrance.fr

R É P U B L I Q U E F R A N Ç A I S E

En deuxième lieu, il convient de noter qu'une majorité des propriétaires qui se sont exprimés adhèrent au projet régional, les interrogations portant essentiellement sur le montant de l'indemnisation.

Sur ce point, plusieurs dossiers d'acquisition amiable sont en cours de finalisation en particulier avec les Consorts CANOVILLE sur les parcelles cadastrées section F n° 719 et 747 et avec la succession de M. DESMONCEAUX sur les parcelles cadastrées section F n° 534, 715 et 890.

Tous les propriétaires seront rendus destinataire d'une offre d'indemnisation individuelle adressée par Grand Paris Aménagement (GPAM) qui intervient comme prestataire pour l'Agence des Espaces verts. À l'issue du délai d'un mois suivant la notification de cette offre ou en l'absence d'accord amiable, l'une ou l'autre des parties devra saisir le juge de l'expropriation en fixation du montant de l'indemnité.

En troisième lieu, concernant les interrogations de certains propriétaires sur les emprises retenues, l'Agence des Espaces verts va se rapprocher de chaque propriétaire afin de tenir compte des remarques tout en conservant la cohérence du projet régional.

Les propositions seront les suivantes :

- Mme & M. GUINEMENT (F 712) : emprise partielle à arrêter après visite sur site afin d'exclure la zone d'épandage.
- M. BOULAY : retrait de l'état parcellaire de la parcelle cadastrée F 900 afin de préserver l'unité foncière déjà close sur les parcelles cadastrées F 840, 900, 833 (pour partie) et 828 (pour partie).

Des discussions amiables seront initiées parallèlement avec M. BOULAY pour l'acquisition éventuelle des parcelles non comprises dans l'enquête parcellaire complémentaire.

- Mme REVEL (F 230 et 232) : ajustement de l'emprise après visite sur le site en fonction des contraintes topographiques, étant par ailleurs précisé que l'aménagement d'un passage entre les 2 parties du bois de l'Hurepoix a pour but de préserver les continuités écologiques.

Enfin, vis-à-vis des propriétaires ayant manifesté leur opposition à cette expropriation, la procédure sera poursuivie sur les parcelles cadastrées F 891 (M. VERGNE), F 1516 (Mme NOEL), F 884 et 885 (Mme et M. DORKELD DURAND), F 1216 (Mme et M. FREY) et F 581, 717 et 889 (Cts TROINE VOGEL BORHIS) dans la mesure où la maîtrise foncière de ces propriétés assoie la cohérence du projet régional de sauvegarde et de réhabilitation de l'espace naturel.

Les partenaires de l'Agence des Espaces verts (Commune, Conseil départemental) seront informés des situations particulières.

Pour répondre à votre demande, vous trouverez, en pièces jointes, le courrier type de notification de l'enquête parcellaire adressé par GPAM à tous les propriétaires ainsi que l'état parcellaire annoté avec les informations relatives aux notifications.

Les services de l'Agence restent à votre disposition à toutes fins utiles.

Je vous prie d'agréer, Monsieur le Commissaire-enquêteur, l'expression de mes salutations distinguées.

Le Directeur Général,

Philippe MELLEISEN

Agence des espaces verts de la Région d'Île-de-France
90-92 avenue du Général Leclerc - 93500 PANTIN
Téléphone : 01 83 05 38 00 - Télécopie : 01 82 82 83 85
www.aev-iledefrance.fr
R É P U B L I Q U E F R A N Ç A I S E

Opération : 208038
Commune : 91363 MARCOUSSIS

(A) N° EP	(B) PARCELLE SECT° N°	(C) LIBRÉ ou ALPHESSE (Observations)	(D) CUMUL CONSTIT. TOTAL ha a ca	(E) NATURE DE CULTURE ou LOC. ha a ca	(F) ST. DE PROP. ha a ca	(G) EMERISE/HORS EMERISE		(H) PROPRIÉTAIRE MATRICIEL	(I) PROPRIÉTAIRE FISCAL
						EMERISE SEC N°	HORS EMERISE ha a ca		
1	F 195	LE PARC ALEX BOEUF	14.25	14.25	EP	T			
								MME EUISSON Paullette Maria CLIVIER Aline 83, Rue Moutard Martin 91460 MARCOUSSIS	MME EUISSON Paullette Maria CLIVIER Aline Née le 27/10/1923 à 78 MARCOUSSIS 83, Rue Moutard Martin 91460 MARCOUSSIS
								M CLIVIER Aline Deslire 91460 MARCOUSSIS	MME CLIVIER Martine Aline CLIFFON Renard Née le 29/04/1949 à Oissy (91) 91 route de Brils 91460 MARCOUSSIS
									MME CLIVIER Mireille Jarina Marcelle DAILLY Jean-Pierre Née le 01/10/1950 à Oissy (91) 19 boulevard Nélaton 91460 MARCOUSSIS
									MME CLAVIER Micheline Marie-Claire Aimée WITKOWSKY Née le 04/06/1953 à Longjumeau (91) 83 rue Moutard Martin 91460 MARCOUSSIS
									MME CLAVIER Marie-Paule Blanche Marie BOZIS Dominique Née le 04/07/1955 à Longjumeau (91) 83 rue Moutard Martin 91460 MARCOUSSIS
								.../...	.../...

AR 26/12/19

AR 18/12/19

AR 18/12/19

AR 18/12/19

AR 20/12/19

+ 2
1 31
1 33
1 35
1 37

Opération : 208038
Commune : 91363 MARCOUSSIS

(A) Parcelle N° EP	(B) Parcelle N° SECT° N°	(C) LIBRE ou ADRESSE (Observations)	(D) CONTEN. CADAST. TOTALE ha a ca	(E) NATURE DE CULTURE OU LOC.	(F) ST. DE LA RUE	(G) SUPERFICIE ha a ca		(H) PROPRIETAIRE MURICULE	(I) PROPRIETAIRE FRODNE
						EM SEC N°	Ext. Cadast ha a ca		
2 F 1178 2 F 1180		LE PARC AUX BOULES LE PARC AUX BOULES	11.14 4.96	T T	PP PP		11.14 4.96		M CLIVIER Michel Alain Aimé THERENJ Patricia Née le 18/08/1968 à Longjumeau (91) 83 rue Moutard Martin 91460 MARCOUSSIS MME EUISSON Paulette Maria CLIVIER Aime Née le 27/10/1923 à 78 MARCOUSSIS 83, Rue Moutard Martin 91460 MARCOUSSIS MME CLIVIER Martine Aimée EUX CHENJ Renard Née le 29/04/1949 à Orsay (91) 91 route de Brisis 91460 MARCOUSSIS MME CLIVIER Mireille Jeanine Marcelle EUX DAILLY Jean-Pierre Née le 01/10/1950 à Orsay (91) 19 boulevard Nélaton 91460 MARCOUSSIS MME CLIVIER Micheline Marie-Claire Aimée EUX WIKOWSKY Née le 04/06/1953 à Longjumeau (91) 83 rue Moutard Martin 91460 MARCOUSSIS
									.../...

AR 26/12/19

AR 26/12/19

AR 18/12/19

AR 18/12/19

Opération : 208038
Commune : 91363 MAROUSSIS

(A) N° EP	(B) PARCELLE N° SECT° N°	(C) LIBELLÉ OU ADRESSE (Observations)	(D) CONTEN. CONST. TOTALE ha a ca	(E) NATURE DE CULTURE OU I.O.C.	(F) ST. DE LA PROP.	(G) EMPRISE/HORS EMPRISE			(H) PROPRIÉTAIRE MATRICULE	(I) FONCTIONNAIRE RESUME		
						EMPRISE SURFACE SEC N°	ha a ca	EXT. Cadast. ha a ca				
3	F 1151	LE PARC AUX BOUEURS	2.69	T	PP			2.69		M LOISSOURN Michel SERRAPHAIS, EN BRASPORTS 29190 FLEURYEN	M LOISSOURN Michel DIFOND Né le 01/12/1914 à Nantes (44) SERRAPHAIS en BRASPORTS 29190 FLEURYEN	AR 20/12/19
4	F 1159	LE PARC AUX BOUEURS	14.18	T	PP			14.18		M TOUJAIN Louis Ernest 23, Rue Pierre 93700 LEVANCY M FERRIER Maurice Léon 4, Rue Des Beaux Enfants 93700 LEVANCY	M FERRIER Maurice Léon GEOTIEN Georgette Né le 09/01/1921 à Drancy (93) 4, rue des Beaux Enfants 93700 LEVANCY	Pli non réclamé NPA F Pli non réclamé

Opération : 208038
Commune : 91363 MARCOUSSIS

(A) N° EP	(B) PARCELLE N° SECT° N°	(C) LIBELLÉ OU ALPHESSE (Observations)	(D) CENIM. CONST. TOTALE ha a ca	(E) NATURE DE CULTURE OU LOC. ha a ca	(F) ST. DE IA BOP T/P	(G) MÈTRES/HECTARES BRUÉS		(H) PROPRIÉTAIRE MUNICIPAL	(I) PROPRIÉTAIRE PERSOÑNE
						CHIFFRE SEC N°	SURFACE ha a ca		
5	F 1164	LE PARC AUX BOULIS	14.18	T	PP		14.18	MME BELEAU DIV Charles Galeski Rue Ribot Prolongee 93700 FRANCY	MME BELEAU DIV Claudette Marie 165, Cha Des Vignes 91640 BRUIS-SOUS-FORGES
6	F 1163	LE PARC AUX BOULIS	1.90	ET	PP		1.90	M ARGANGER SER LES FONCEUX 1, Rue Jean Cocteau 91460 MARCOUSSIS	M ARGANGER SERGE ALBERT NÉ le 03/09/1952 à Marcoussis (91) Résidence Les Ponceaux 1, rue Jean Cocteau 91460 MARCOUSSIS
7	F 1159	LE PARC AUX BOULIS	46.70	ET	PP		46.70	MARY Georges Alfred 75, Rue Gambetta 91460 MARCOUSSIS	M MARY Georges Alfred NÉ le 12/01/1936 à Orsay (91) Les Carrauts Capion 34150 ANUINE
7	F 1172	LE PARC AUX BOULIS	4.34	ET	PP		4.34	MME FEAN Raule Mariclett MRY Georges 75, Rue Gambetta 91460 MARCOUSSIS	MME FEAN Raule Mariclett NÉ le 27/05/1935 à Marcoussis (91) Les Carrauts Capion 34150 ANUINE
7	F 1174	LE PARC AUX BOULIS	23.49	T	PP		23.49	MME FEAN Raule Mariclett MRY Georges 75, Rue Gambetta 91460 MARCOUSSIS	MME FEAN Raule Mariclett NÉ le 27/05/1935 à Marcoussis (91) Les Carrauts Capion 34150 ANUINE

NPAJ
4 rue de
l'Av. H.C.
91460 MARCOUSSIS

AR 18/12/19

NPAJ
Départ Admosp
1033 ch otie
Purition - 84120

AR 18/12/19

AR 18/12/19

Opération : 208038
Commune : 91363 MARCOISSIS

(A) N° EP	(B) PARCELLE Sect° N°	(C) LIBRÉDIT ou ADRESSE (Observations)	(D) CONTEN. CROUST. TOTALE ha a ca	(E) NATURE DE CULTURE CU ICC. RCP	(F) ST. DE LA RCP	(G) EMBRUSE/HORS EMBRUSE		(H) RACHETÉNAIRE MÉRICIÉL	(I) PROPRIÉTAIRE RÉSILIVE		
						EMBRUSE SEC N°	HORS EMBRUSE ha a ca				
8	F 191	LE PARC AUX HOMMES	23.50	BT	PP	T	23.50	ha a ca	Dir. Cabest ha a ca	M L'HENRIET Rascal Henri Né le 10/05/1958 à Issy-les-Moulineaux (92) 8 rue de Londres 91300 MASSY	AR 2112119
										MME GERNIER Françoise Marique Née le 01/07/1962 à Palaiseau (91)	défauc ad 2004
										M L'HENRIET Christian Ivan Né le 19/08/1961 à Paris (75012)	WRAB D ADVENY
9	F 967	LE PLAN DE SOISSON	21.94	BT	EP	T	21.94			MME GASTIBEL Gilette Renée RETOURNE Née le 10/10/1936 à La Restolle (89) 73 rue Gambetta 91460 MARCOISSIS	AR 2112119
										MME RETOURNE Christine Helen Née le 05/09/1958 à Marcoussis (91) 71 rue Gambetta 91460 MARCOISSIS	AR 2112119
										M RETOURNE Alain Lucien Né le 11/01/1964 à Marcoussis (91) 73 rue Gambetta 91460 MARCOISSIS	VPAT
										MME AIDANE Fatima Née le 20/12/1969 à Maroc (99) 10 Avenue Marcelle 93000 BOUGNY	WRAB

ETAT PARCELLAIRE

GrandParisManagement

Operation : 208038
Commune : 91363 MARCOSSIS

(A) N° EP	(B) PROCELE N° SECT. N°	(C) LIBRÉ ou ADRESSE (Observations)	(D) CONTEN. DE CULTURE LA ha a ca	(E) NATURE ST. DE CULTURE LA ha a ca	(F) PP PP PP	(G) EMPRISE/DERS BÂTIMENTS		(H) REPERE MURICELLE	(I) REPERE HESSIME
						SEC. N°	ha a ca		
10	F 576	LE PLAN DE SOISSON	20.38	ET	PP	T	20.38	MME LAINE Medelaine Auguste DUMESNE GILLES 3 rue de Versailles 91300 MESSY	MME LAINE Medelaine Auguste DUMESNE GILLES Née le 25/05/1947 à Montigny (91) 3 rue de Versailles 91300 MESSY
11	F 241 F 242	LE PLAN DE SOISSON	22.59 22.81	T T	PP PP	T T	22.59 22.81	MME THOMAS Claire Marie 21, Rue Du Ri 91540 MENECY	MME THOMAS Claire Marie Née le 02/03/1974 à Aupiais (91) 21, rue du Ri 91540 MENECY
12	F 223	LE PLAN DE SOISSON	34.30	T	PP	T	34.30	M WITKOWSKI Michel Joseph 104, Rue De Brilis 91460 MARCOSSIS	M WITKOWSKI Michel Joseph Né le 21/04/1952 à Longjumeau (91) 104 route de Brilis 91460 MARCOSSIS
13	F 404 F 897	LE BEL BOUET 9001, ROUTE DE COURFO	7.70 1.00	T T	PP PP	T T	7.70 1.00	MME LAINE Sylvie Jeanne LACROIX Didier Née MME LACROIX 5 rue du Berger 91300 MESSY	MME LAINE Sylvie Jeanne LACROIX Didier Née le 10/05/1959 à Paris (75020) Rue du Berger 91300 MESSY
14	F 233	LE PLAN DE SOISSON	20.38	ET	PP	T	20.38	MME LAINE Marie Reine 11, Rue Des Châmes 91100 MONSIEUR SUIZ BOIS	MME LAINE Marie Reine Née le 21/02/1957 à Paris (75014) 11 bis rue des Châmes 91100 MONSIEUR SUIZ BOIS

AR 18/12/19

AR 18/12/19

AR 18/12/19

NPAB
62 Ave Gricourt
78840 FRENEL
de passer - vicier
coll. pmp - vicier
Pli non recaleme

ETAT PARCELLAIRE

Grandcaucagement.

Date le : 1/10/19 Page : 7

Opération : 206036
Commune : 91363 MANDRESIS

(A) N° EP	(B) PARCELE N° SECT. N°	(C) LIBRÉ ou ADRESSE (Observations)	(D) CONTEN. CENSIT. TOMBE ha a ca	(E) NATURE ST. DE CULTURE LA CO LIC. PROP T/P	(F) NATURE ST. DE CULTURE LA CO LIC. PROP T/P	(G) EMPRISE/SURFACE		(H) PROPRIÉTAIRE MATRICIEL	(I) PROPRIÉTAIRE FISCALE
						EP SEC N°	ha a ca		
14	F 945	LE BEL BOUT	2.48 T		PP		2.48	MME GUILLET Renards August GIE Maurice CHEZ MME GEE ANNE 16, Rue De Tressenville 45170 ASCHÈRES-LE-MARCHÉ	MME LAINE Isabelle Marianne Née le 18/12/1960 à Paris (75020) 5 place Saint-Martin 41220 OUDY SUR OISSON
15	F 230	LE PLAN DE SOISSON	51.58 FOUS FOUS	P H	PP		12.30 39.28	MME BENOIT Sandra Emilienne Rue De Chavet 91460 MANDRESIS	MME BENOIT Sandra Emilienne AMSES Cyril Guillaume Née le 29/07/1979 à Longjumeau (91) Rue De Chavet 91460 MANDRESIS
16	F 232	LE PLAN DE SOISSON	1.03.00 S S	P	PP		24.00 79.00	MME BENOIT Sandra Emilienne Rue de Chavet 91460 MANDRESIS M AMSES Cyril Guillaume Rue, De Chavet 91460 MANDRESIS	MME BENOIT Sandra Emilienne Née le 29/07/1979 à Longjumeau (91) Rue de Chavet 91460 MANDRESIS M AMSES Cyril Guillaume Né le 27/04/1979 à Longjumeau (91) Rue de Chavet 91460 MANDRESIS

AR 2112113

AR 2312113

AR 19112119

AR 18112119

Pl: non
reclame

ETAT PARCELLAIRE

GrandRivierManagement

Opération : 208036
Commune : 91463 MARCOUSSIS

(A) N° EP	(B) PARCELLE N° SECT° N°	(C) LIBELLÉ ou ADRESSE (Observations)	(D) CONTEN. COURS. SURF. ha a ca	(E) NATURE DE CULTURE ha a ca	(F) ST. DE CULTURE OU LIC. RCP 7/7	(G) EMPRISE/HAIS BRUÉE		(H) PROPRIÉTAIRE MORTUÉ.	(I) PROPRIÉTAIRE VIVANT	
						BMP COURSURE SURF. SEC° N°	Ent. Coût ha a ca			
17	F 895	CHEMIN DE TICOU	50.60 S S		PP	P E H	8.60 42.08		M JOURDUS Pierre Bernard RÉDIT Né le 24/02/1946 à RAINVILLE (91) Le Plan de Saison CR 42 Chemin de TICOU 91460 MARCOUSSIS MME BERDIT Yvette Marguerite JOURDUS Pierre LE PLAN DE SAISON CR 42 Che. De TICOU 91460 MARCOUSSIS MME BERDIT Yvette Marguerite JOURDUS Pierre LE PLAN DE SAISON CR 42 Che. De TICOU 91460 MARCOUSSIS M JOURDUS Pierre Bernard RÉDIT Né le 24/02/1946 à RAINVILLE (91) Le Plan de Saison CR 42 Chemin de TICOU 91460 MARCOUSSIS MME BERDIT Yvette Marguerite JOURDUS Pierre LE PLAN DE SAISON CR 42 Che. De TICOU 91460 MARCOUSSIS M GROBERT Fabien Thierry DIV MARCOUSSIS Né le 01/01/1964 à Paris (75016) Route de Fay 91460 MARCOUSSIS MME ROBERT Marine Isabelle Née le 14/09/1975 à REIGNY 42 chemin de TICOU 91460 MARCOUSSIS M LACROIX Kevin Daniel Né le 06/09/1981 à CHARENTON-LEFÈVRE 42 chemin de TICOU 91460 MARCOUSSIS	UPAI NPAI A R 23 / 12 43 NPAI NPAI
18	F 896	LE PLAN DE SAISON	1.01.00 S AG		PP	P E H	15.50 85.50		M ROBERT Marine Isabelle Née le 14/09/1975 à REIGNY 42 chemin de TICOU 91460 MARCOUSSIS M LACROIX Kevin Daniel Né le 06/09/1981 à CHARENTON-LEFÈVRE 42 chemin de TICOU 91460 MARCOUSSIS	UPAI NPAI

ETAT PARCELLAIRE

Site le : 1/10/19 Page : 9

GrandReclsAménagement

Opération : 208038
Commune : 91463 MARCOUSSIS

(A) N° EP	(B) PARCELLE N° SECT° N°	(C) LIBELLÉ OU ADRESSE (Observations)	(D) CIMENT. CHASF. TOTALE ha a ca	(E) NATURE DE CULTURE LA OU LOC. PROP T/P	(G) EMBRUSE/HERS EMBRUSE		(F) NATURE DE CULTURE LA OU LOC. PROP T/P	(H) PROPRIÉTAIRE MATRICULE	(I) REPERTOIRE FUSIQUE
					CAUSURE SURFACE SEC N°	ha a ca			
19	F. 237	LE PLAN DE SOISSON	69.70	PP		69.70			MME ROSSIGNOL Née le 14/09/1975 à REBEN 42, Chemin de Trou 91460 MARCOUSSIS M LARQUE Kevin Daniel Né le 06/03/1981 à CHARENTON-SUR-MAINE 42, Chemin de Trou 91460 MARCOUSSIS M TMEDECO Thierry Benoit EXX WALAS Sandra Né le 22/06/1970 à Oisy (91) MME WALAS Sandra EXX TMEDECO Née le 29/12/1970 à Bourg La Reine (92) 16 rue d'Alloubaudie 91470 FORGES-LES-BAINS
20	F. 091	LE PLAN DE SOISSON	17.18 S	PP		17.18			M VERGNE Victor Louis VEI STANISLAV Suzanne Né le 21/05/1915 à Gennevilliers (92) Le plan de Soisson route de Chard 91460 MARCOUSSIS

AR 18/12/19

AR 18/12/19

AR 18/12/19

Opération : 20808
Commune : 51363 MARCOUSSIS

(A) Parcelle N° Sect° N°	(B) Parcelle N° Sect° N°	(C) L'ADRESSE ou l'adresse (Observatoire)	(D) CONTEN. DE CONSTR. TOTAL ha a ca	(E) NATURE DE CULTURE ou COUVERT. ha a ca	(F) ST. DE CULTURE ou COUVERT. ha a ca	(G) EMBRUSSE/HERS SPERISE		(H) PROPRIETAIRES MUNICIPAL	(I) FORMULAIRE RESUME	
						IMP CHIFFRE SIREPE SEC N° ha a ca	EXP Câbles ha a ca			
21 F 248	248	LE PLAN DE SOISSON	17.32	T	PP	T	17.32	EX MME EMM FRUIT Emma Valentine MACH Alfred Alphonse LE FRANCOIS OUA 13, rue Pasteur 91460 MARCOUSSIS	M LE FRANCOIS EX Claudy Joseph Alfred SORDIL Denise Né le 14/12/1943 à Marcoussis (91) 8 rue Erick 91460 MARCOUSSIS M LE FRANCOIS EX Lucas Mathurin Benjamin JULIENNEVILLE Mortuae Né le 29/07/1946 à Marcoussis (91) 6 sentier de la Jacquemarterie 91460 MARCOUSSIS	AR 18/12/19
22 F 241	241	LE PLAN DE SOISSON	34.35	T	PP	T	34.35	EX MME REVEL Sandra Emilienne Rey. De Couard 91460 MARCOUSSIS	MME REVEL EX Sandra Emilienne AIMES Cyril Guillaume Né le 25/07/1979 à Longjumeau (91) Route de Couard 91460 MARCOUSSIS	AR 19/12/19
23 F 244	244	LE PLAN DE SOISSON	22.45	T	PP	T	22.45	EX MME LECOER Mireille Madele BELLET Jacky 3, Av Massenet Demoché 91460 MARCOUSSIS MME LECOER EX Mireille Madele FRANCOIS Gabriel LA EXPENSE III BISSIS 49310 LA SALLE-DE-VIHIBES	MME LECOER EX Mireille Madele BELLET Jacky Né le 24/07/1954 à Savigny-sur-Orge (91) 3 avenue Massenet Demoché 91460 MARCOUSSIS MME LECOER EX FRANCOIS Gabriel Né le 27/06/1956 à Marcoussis (91) La Route de 49310 LA SALLE-DE-VIHIBES	AR 19/12/19 AR 18/12/19

Opération : 268038
Commune : 91363 MARCOUSSIS

(A) N° EP	(B) PARCELLE N° SECT° N°	(C) LIBRÉ ou ADRESSE (Observations)	(D) CIMENT. CREST. TITRE ha a ca	(E) NATURE DE CULTURE OU L.C.	(F) ST. DE CULTURE PROF T/P	(G) EMBRUSE/HAUS EMBRUSE		(H) PROPRIÉTAIRE NATUREL	(I) PROPRIÉTAIRE RECENSE		
						CHANGEMENT SEC N°	ha a ca				
24	F 247	1 ^{er} PLAN DE SOISSON	49.35 T		PP	T	49.35	ha a ca	Dir. Cathol. ha a ca	M PETIT Alain Lucien LACROIX Catherine Née le 28/01/1955 à Paris (75009) 78 route de Brétis 91460 MARCOUSSIS SIE INDIVISION DIMAS LAFRÈRE PETIT 80 route de Brétis 91460 MARCOUSSIS MME PETIT Sylvette Desirée DIMAS Maurice 4 rue Gambetta 91460 MARCOUSSIS MME PETIT Regine Eliane LAFRÈRE Pierrot 80 route de Brétis 91460 MARCOUSSIS MME PETIT Regine Eliane LAFRÈRE Pierrot Née le 07/01/1945 à Paris (75009) 80 route de Brétis 91460 MARCOUSSIS MME PETIT Regine Eliane LAFRÈRE Née le 05/10/1984 à MESSY 22 avenue de la cour de France 91260 JUVISY-SUR-ORGE MME PETIT Aurora Sabrina Née le 02/03/1987 à MESSY 78 route de Brétis 91460 MARCOUSSIS .../...	AR 18/12/19 AR 18/12/19 AR 18/12/19 AR 18/12/19 AR 18/12/19 AR 18/12/19

GrandRégistrement

ETAT PARCELLAIRE

Billet le : 1/10/19 Page : 12

Opération : 26608
Commune : 91463 MARCOSSIS

(A) N° EP	(B) PARCELLE N° SECT° N°	(C) LIBELLÉ OU RÉFÉRENCE (Observations)	(D) CONTENANCE TOURNE ha a ca	(E) NATURE ET CLASSE ha a ca	(F) ST. ET CLASSE ha a ca	(G) BERGEE/FOIS BERGEE		(H) RÉSERVATION MUNICIPALE	(I) PRENOM/NA PRENOM
						CHANGEMENT SEC N°	ET. COLTISE ha a ca		
35	F 821	LE BOIS DE LA GRANDE	25.40	T	FF	T	25.40		MME ARRANDER Liliane Andrée BUISSON Gilbert 2, Che D Ollainville 91460 MARCOSSIS
36	F 821	LE BOIS DE LA GRANDE	25.90	T	FF	T	25.90		M BEIT Libert Eugène 96, rue de Brils 91460 MARCOSSIS

AR 18/12/19

AR 18/12/19

AR 19/12/19

AR 18/12/19

NPAJ

GrandParisménagement

ETAT PARCELLAIRE

Date le : 1/10/19 Page : 13

Opération : 206038
Commune : 91363 MARCOUSSIS

(A) N° EP	(B) PARCELLE Sect. N°	(C) LIBRÉ ET ou ADRESSE (Observations)	(D) CONSTR. CHENET. TOURNE ha a ca	(E) NATURE DE CULTURE ha a ca	(F) DE DE ha a ca	(G) EMBRUSE/LIENS EMERISE		(H) PROPRIETAIRES MUNICIPAL	(I) PROPRIETAIRES PRIVEE
						EMBRUSE SEC N°	LIENS EMERISE ha a ca		
27	F 823	LE BOIS DE LA GRASSE	55.25 29.30	ET	PP				M VIEUBRE Gay Joseph 10, Rue Bellevue 15330 PIERREFORT
27	F 824	LE BOIS DE LA GRASSE	55.25 29.30	ET	PP				M VIEUBRE Marie-Laure Ann LESNÈRE Christophe 27, Rue De La Flèche 92330 SEVRY
28	F 827	LE BOIS DE LA GRASSE	27.20	T	PP				M BOLAY Jean-Claude Ren LES BRUYÈRES Che, Des Maritons 91460 MARCOUSSIS
28	F 828	LE BOIS DE LA GRASSE	6.80	ET	PP				M BOLAY Jean-Claude Ren LES BRUYÈRES Che, Des Maritons 91460 MARCOUSSIS
28	F 829	LE BOIS DE LA GRASSE	6.30	ET	PP				M BOLAY Jean-Claude Ren LES BRUYÈRES Che, Des Maritons 91460 MARCOUSSIS
28	F 830	LE BOIS DE LA GRASSE	26.35	T	PP				M BOLAY Jean-Claude Ren LES BRUYÈRES Che, Des Maritons 91460 MARCOUSSIS

AR 18/12/19

AR 18/12/19

AR 18/12/19

AR 18/12/19

06.51649732

AR 18/12/19

Operation : 208038
Commune : 91803 MARCOUSSIS

(A) N° EP	(B) PARCELLE N° SECT° N°	(C) LIBELLÉ ou ADRESSE (Observations)	(D) CONTEN CARRÉ TOTALE ha a ca	(E) NATURE DE CULTURE OU LOC. ha a ca	(F) S TE IE IA RPP T/P	(G) DROITS/POUR DROITS		(H) PROPRIETAIRES MUTUEL	(I) PROPRIETAIRES RESERVE
						CHANGEMENT SURFACE SEC N°	EST CHANGÉ ha a ca		
29 F	895	LE BOIS DE LA GRANGE	6.75 T 33.30 ET		PP PP		6.75 33.30		MME MRSRU Michèle Annie FOURNIER Jean Née le 16/10/1964 à Saint-Denis (93) Les Boulognes Chemin des neumiens 91460 MARCOUSSIS
29 F	896	LE BOIS DE LA GRANGE			PP PP				MME MRSRU Gisèle Madeleine NEEL Gaston 8, Rue Pasteur 91460 MARCOUSSIS
30 F	941	5926, ROUTE DU EVN	31.95 S 6.60 T		PP PP		31.95 6.60		M M NÉE le 06/02/1931 à Marcoussis (91) 8 Bis rue Pasteur 91460 MARCOUSSIS
30 F	942	LE BOIS DE LA GRANGE			PP PP				M M NÉE le 11/02/1931 à Marcoussis (91) BET E APPT 42 FCC Res Les mas de La mer 66750 ST CATHEN

AR 18/12/19

AR 18/12/19

AR 18/12/19

AR 18/12/19

AR 19/12/19

AR 19/12/19

Grandfraismanagement

ETAT PARCELLAIRE

Bille le : 1/10/19 Page : 15

Opération : 206038
Commune : 91463 MARCOSSIS

(A) N° EP	(B) PARCELLE N° SECT° N°	(C) LIBRÉ ou ADRESSE (Observations)	(D) COMB. COURT. TOTAL ha a ca	(E) NATURE DE CULTURE LA OU LCC. RCP T/P	(F) ST. DE LA RCP	(G) EMERISE/HORS EMERISE		(H) PROPRIÉTAIRE MATRICULE	(I) PROPRIÉTAIRE RESUME		
						CHENSURE SURFACE SEC N°	Sur Cultivé ha a ca				
31 31	943 944	LE BOIS DE LA GRASSE PS3	9.50 T 28.20 BT		EP EP		9.50 28.20		MME EUX M	Mme Mme Mme	BUSSON Paulette Maria CLIVIER Aline 83, Rue Mauzard Martin 91460 MARCOSSIS CLIVIER Aline Deslire 91460 MARCOSSIS CLIVIER Martine Aline CHEZEN Peuand Née le 29/04/1949 à Casey (91) CLIVIER Mireille Janine Marcelle PALLY Jean-Pierre Née le 01/10/1950 à Casey (91) 19 boulevard Néjalon 91460 MARCOSSIS CLIVIER Micheline Marie-Claire Aline WITZ Née le 04/06/1955 à Longjumeau (91) 83, Rue Mauzard Martin 91460 MARCOSSIS CLIVIER Marie-Paule Blanche Marie ROTE Dominique Née le 04/07/1965 à Longjumeau (91) 83, rue Mauzard Martin 91460 MARCOSSIS

AR 26/12/19

NPAI

AR 18/12/19

AR 18/12/19

AR 20/12/19

ETAT PARCELLAIRE

Gardiachmanagement

Opération : 208038
Commune : 91363 MARCOUSSIS

(A) N° EP	(B) PARCELLE N° SECT° N°	(C) LIEU-DIT ou ADRESSE (Observations)	(D) COTEN. CHAPT. TOTAL ha a ca	(E) NATURE DE CULTURE LA CO LCC: RCP P/F	(F) NATURE DE CULTURE LA	(G) MENSURE/SURFACE		(H) PROPRIÉTAIRE PARTICULIER	(I) PROPRIÉTAIRE FISCAL
						EP	SEC N° ha a ca		
31	F 845	LE BOIS DE LA GRANGE	6.50 T	PP			6.50		M GLAVIER Michel Alain Aimé 118840 Par M Né le 18/08/1958 à Longjumeau (91) 83 rue Marcel Martin 91460 MARCOUSSIS
32	F 846	LE BOIS DE LA GRANGE	58.10 HT	PP			58.10		M SLODA Stanislaw Par MME EUGENIE MARLINE 46, Rue Danon 92500 REUIL-MALMAISON
33	F 1515	LE BOIS DE LA GRANGE	6.66 HT	PP			6.66		MME AGNERER Liliane Antoinette BOUSSIN Gilbert 2, Chem D Collainville 91460 MARCOUSSIS
34	F 1516	LE BOIS DE LA GRANGE	32.20 HT	PP			32.20		M NOEL Gérard Gaston 39, Rue Billie Zola 91460 MARCOUSSIS

AR 21/2/19

Pii non
reclame

Pii non
reclame

AR 19/12/19

AR 18/12/19

ETAT PARCELLAIRE

GrandEclairManagement

Opération : 206038

Commune : 91163 MARCUSSEIS

(A) N° EP	(B) PARCELLE N° SECT° N°	(C) LIBELLÉ ou ADRESSE (Observations)	(D) CENIM. CUPAST. TOURLE ha a ca	(E) NATURE DE CULTURE ha a ca OU LOC. PROP T/P	(F) ST. IE LA PROF	(G) EMBOISE/HORS EMBOISE		(H) PROPRIÉTAIRE MARQUE	(I) PROPRIÉTAIRE RESUME
						COURSIVE SARGÉE SEC N° ha a ca	Ext. Cadast ha a ca		
35	F 875	LE BOIS DE LA GRANGE	14.05 BT	BT			14.05		
									<p>91460 MARCUSSEIS</p> <p>M NEEL Nicolas Pierre 18, Rue Maraud Martin 91460 MARCUSSEIS</p> <p>MME NEEL Stephanie Ocili PIONY Sebastien 53, Rue Gambetta 91460 MARCUSSEIS</p> <p>M NEEL Stephanie Ocili PIONY Sebastien Nés le 15/12/1961 à Leptigneau (91) 53 rue Gambetta 91460 MARCUSSEIS</p>
									<p>M FERN Michel Jean Né le 21/04/1938 à 78 MARCUSSEIS 5, All Du Mare Galant 78690 SAINT-REMY-L. HONRE</p> <p>M FERN Michel MARCESSIS 9, Cours De Bissy 91470 FORGES-LES-BAINS</p> <p>M FERN Remy Tissa 232, Che Vieux 34150 GIGNAC</p>
36	F 879	LE BOIS DE LA GRANGE	2.95 BT	BT			2.95		
									<p>M MARTIN Jeanne Raymond Né le 25/08/1974 à Beauvais (60) 59 chemin du Moulin .../...</p>

AR 18/12/19

AR 20/12/19

NPA I

AR 20/12/19

AR 19/12/19

AR 18/12/19

Quartier : 268038
Commune : 91363 MARCOSSIS

(A) PARCELLE N° ET SECT° N°	(B) LIEN DIT ou ADRESSE (Observations)	(C) CANTON COMMUNE TUNISIE ha a ca	(D) NATURE ST. DE CULTURE LA ha a ca	(E) CO LOC. RCP/T/P	(F) EMBRUSE/PLUS BRUSES		(G) CHASSURE SUDRCP SEC N° ha a ca	(H) POT. COCHET ha a ca	(I) PROPRIETAIRE PERSONNEL	(J) PROPRIETAIRE FISCAL	
					SEC N°	ha a ca					
37 F	840 LE BOIS DE LA GRANLE	6.25	BT	PP		6.25			M MARTIN Bernard Lucien 11, Che Des Graviers 77130 CONNES-BELISE MME MARTIN Mireille Berthe LECOUS Bernard 26, Rue Des Hauts Forestai s 91160 ENLAUVILLERS MME MARTIN Aurelie Karine BEZHE Jean 6, Rue Des Riverains 91560 CROSE MME MARTIN Marie-Laure Aur 7, Rue Etienne Bonny 91700 STE GENEVIEVE DES BOIS MME MARTIN Marie-Laure Née le 28/07/1963 à Bouges (18) 11 rue Camille Chandel 91600 SAINTEN-SUR-ORGE	M MARTIN Bernard Lucien Né le 26/01/1944 à Ballainvilliers (91) 11 chemin des Graviers 77130 CONNES-BELISE MME MARTIN Mireille Berthe LECOUS Bernard Nés le 03/07/1949 à Ballainvilliers 10 imp des verdois 91310 MUILHERY MME MARTIN Aurelie Karine BEZHE Jean Nés le 17/07/1977 à Beauvais (60) 6 bis rue des Riverains 91560 CROSE MME MARTIN Marie-Laure Née le 28/07/1963 à Bouges (18) 11 rue Camille Chandel 91600 SAINTEN-SUR-ORGE	91460 MARCOSSIS
									M TRINKE Ray Marie La Delacourte 77950 MOISSERY MME TRINKE Martine Renée LENIK Denis 2, Rue Frédéric Rassy 78990 EPANVILLE .../...	M TRINKE Ray Marie Née le 06/06/1943 à Paris (75015) La Delacourte 77950 MOISSERY MME TRINKE Martine Renée LENIK Denis 2, Rue Frédéric Rassy 78990 EPANVILLE .../...	91460 MARCOSSIS

AR 18/12/19

AR 18/12/19

AR 21/12/19

AR 20/12/19

PI non réclamé

ETAT PARCELLAIRE

GrandParismanagement

Opération : 200036
Commune : 91363 MANDRESSES

(A) N° EP	(B) PARCELLE N° SECT° N°	(C) LIBRETI ou ADRESSE (Observations)	(D) CONTEN. CHERST. TOME ha a ca	(E) NATURE DE CLASSE ha a ca	(F) ST. DE PROJ. ha a ca	(G) EMBRASE/INDS EMERISE		(H) PROPRIETAIRES MUTUEL	(I) PROPRIETAIRES RESUME
						CDASTRE SURFACE SEC N°	Ext. Cochet ha a ca		
38	F	BCC LE BOIS LE LA GRASSE	8.20	BT	EP	T	8.20	<p>MME TRINNE MIRAILLE DENISY Alain LEONARD LE VINCI Bat H 4, Rue Blaise Pascal 92350 LE PLESSIS ROBINSON</p> <p>M TRINNE Jean-Luc 4, Rue Frédéric Mistral 92340 CARMET</p>	<p>à Trégulier (22) 2 rue Frédéric Resay 76990 BEAULIEU</p> <p>MME TRINNE MIRAILLE DENISY Alain Nés le 03/03/1952 à Trégulier (22) 4 rue Blaise Pascal 92350 LE PLESSIS ROBINSON</p> <p>M TRINNE Jean-Luc Né le 10/06/1958 à Paris (75014) 10 rue du Bastion Saint-Nicolas 17000 LA ROCHELLE</p>
								<p>MME HECTUS Florence Mathias 7 rue de Marchbery 91460 MANDRESSES</p>	<p>M HECTUS Didier Né le 09/05/1976 à Paris 12 4 rue Jean Bouin 91220 GENY</p> <p>M GUILCHERY Désiré Olivier Né le 16/03/1987 à MONTREAU 7 rue de Marchbery 91460 MANDRESSES</p> <p>M GUILCHERY Alex Thimoléon Pierre-Paul HECTUS Florence Mathias Né le 19/12/1960 à LE NOUE</p>

Pl. non
reclame

AR 29/12/19

AR 18/11/19

Pl. non reclame
Année de l'Etat
91463

ETAT PARCELLAIRE

Grandchampement

Opération : 208038
Commune : 91463 MARCUSIS

(A) PARCELLE N° EP SECT N°	(B) LIBRÉ ou ADRESSE (OBSERVATIONS)	(C) COTEN. COTEN. TOTALE ha a ca	(D) ANALISE DE CULTURE/LA OU LOC. PROP/TP	(E) DE LA CULTURE/LA OU LOC. PROP/TP	(F) DE LA CULTURE/LA OU LOC. PROP/TP	(G) EMBRUSE/HES BRUSE		(H) FOURNAIRE MATRICULE	(I) FOURNAIRE RESUME	
						CHIFFRE SEC N°	ha a ca			
39 F 884 39 F 885	LES BOIS DE LA GRANGE LES BOIS DE LA GRANGE	16.55 3.50	ET ET	PP PP	T T		16.55 3.50	M M	DIRAND Jérôme José Ch. Des Marniers 91460 MARCUSIS M PINCLET Eric René 18, Rue Salvador Allende 92000 NANTERRE M PINCLET Raphaël Charles 43, Rue Jean Jaures 94800 VILLEJUIF	M DIRAND Jérôme José Claude Né le 23/11/2001 à Oisy (91) Rue Marie Isabelle DEFRED Chemin des Marniers 91460 MARCUSIS
40 F 886	LES BOIS DE LA GRANGE	28.35	ET	PP	T		28.35	M	M PINCLET Eric René 18, Rue Salvador Allende 92000 NANTERRE M PINCLET Raphaël Charles 43, Rue Jean Jaures 94800 VILLEJUIF	M PINCLET Eric René Né le 16/11/1969 à Ris-Orangis (91) 18, rue Salvador Allende 92000 NANTERRE M PINCLET Raphaël Charles Né le 22/09/1971 à Ris-Orangis (91) 43 rue Jean Jaures 94800 VILLEJUIF
41 F 1304	LES BOIS DE LA GRANGE	6.40	FOND	PP	T		6.40	M EXX	M BERGERAND Claude Brigitte Né le 11/02/1935 à Paris (75010)	M BERGERAND Claude Brigitte Né le 11/02/1935 à Paris (75010) AS6 m. s. u.
42 F 1244	LES BOIS DES MOULINS	4.04	T	PP	T		4.04	M EXX M	M BERGERAND Claude Brigitte Né le 11/02/1935 à Paris (75010) M BERGERAND Claude Brigitte Né le 11/02/1935 à Paris (75010) M BERGERAND Claude Brigitte Né le 11/02/1935 à Paris (75010)	M BERGERAND Claude Brigitte Né le 11/02/1935 à Paris (75010) AS6 m. s. u. M BERGERAND Claude Brigitte Né le 11/02/1935 à Paris (75010) AS6 m. s. u.
43 F 1316	1 BIS, CHEMIN DES MARNIERS	13.55	S	PP	T		13.55	M	M REY Joseph 1, Chemin Des Marniers 91460 MARCUSIS	M REY Joseph Né le 11/12/1975 à REROUVILLE 1 Chemin des Marniers

pli non
réclamation

NPAI

AR 13/12/19

AR 20/12/19
N° 065074
25/10/2019

NPAI

Defaut Adressage
0650962542
problème facteur

Opération : 208036
Commune : 91363 MANDRESSES

(A) N° EP	(B) PARCELLE SITU° N°	(C) LIBRÉ ou ALRESSE (Observations)	(D) CONTR. DE CONSTR. ou TITRE ha a ca	(E) NATURE DE CULTURE ou CO LIC. PROP ha a ca	(F) ST. DE DE	(G) EMBRUSE/TERS EMERISE		(H) PROPRIETAIRES MATRICIEL	(I) PROPRIETAIRES RESUME	
						EMBRUSE SEC N° ha a ca	TERS EMERISE Err. Oublié ha a ca			
44	F 863	LES BOIS DE LA GRASSE	10.65 HT		EP		10.65		M MANDRESSES Robert Lucien Né le 01/06/1925 à Marcoussis (91) 15 rue Eugène Delacroix 91300 RIS ORANGIS MME HERVET Andrée Lucienne VEU MANDRESSES Robert Lucien née le 16/02/1925 à MANDRESSES 15 rue Eugène Delacroix 91460 MANDRESSES M MANDRESSES Daniel Charles Né le 21/12/1945 à MANDRESSES rue de la Grève 91830 LE COLLET MONTEAUX MME MANDRESSES Alexandre EPX MANDRESSES Né le 22/11/1947 à MANDRESSES 10 rue Eugène Delacroix 91460 MANDRESSES	91460 MANDRESSES
45	F 865	LES BOIS DE LA GRASSE	1.90 HT		EP		1.90		M MANDRESSES André Raymond Né le 10/04/1939 à Marcoussis (91) 3 rue de Montlhéry 91460 MANDRESSES	91460 MANDRESSES

NPAJ

NPAI

AR 1812109

NPAI

AR 1812119

ETAT PARCELLAIRE

GardPulsManagement

Opération : 208038
Commune : 91363 MARCOISSIS

(A) N° EP	(B) Parcelle N° EP	(C) LIEU-DIT ou Adresse (Observations)	(D) CONTEN. CENSIT. TOUTE Ha a Ca	(E) NATURE ST. DE CULTURE Ha a Ca	(F) PROF T/F	(G) MARCHES/HERS SERVISE		(H) FORNITURE MOTRICIEL	(I) REQUIREMENT RESUME
						CHENSURE SERFACE SEC N°	Ha a Ca		
46	F 853 5100	CHEMIN DES MEUNIERES	17,45 S	EP	T	17,45		M FRANCO Marcel Robert Né le 09/11/1923 à Langres (22) 48 voie des Prés 91360 ETRAY SUR OISE	AR 18/12/19
47	F 900	LE BOIS DE LA GRANGE <i>voies 28 60-165</i>	17,98 RT	EP	T	17,98		M BOLAY Jean-Claude Ren Né le 25/11/1956 à Courbevoie (92) Les Bruyères Chemin des Meuniers 91460 MARCOISSIS	AR 18/12/19
48	F 853	LE BOIS DE LA GRANGE	2,20 RT	EP	T	2,20		MME SENE Lise Alise Née le 17/06/1943 à Paris (15) 8, Rue Pasteur 91460 MARCOISSIS	AR 18/12/19
								M FRANCO Jean Claude Né le 17/06/1943 à Paris (15) 8, Rue Pasteur 91460 MARCOISSIS	AR 28/12/18

Opération : 208034
Commune : 93353 MARCISSEIS

(A) N° EP	(B) PARCELLE N° SECT° N°	(C) LIBRÉ ou ADRESSE (Observations)	(D) CONTEN. CHUSI. TOMBE ha a ca	(E) NATURE DE CELLULE OU LOC. ha a ca	(F) ST. DE LA RCP T/P	(G) EMBRUSE/AORS EMERISE		(H) PROPRIETAIRES MUTUEL	(I) RÉGENDRE HESSE
						CHUSI. SEC N°	EMERISE ha a ca		
49	F 850	LE BOIS DE LA GRANGE	7 B	7 B	PP		7	<p>MME SENE Louise Aline BRUE EVI B LA BAILLOERIE 8, Rue Restour 93460 MARCISSEIS</p> <p>M MANCY Jean Claude 50, Rue Restour 93460 MARCISSEIS</p>	<p>M MANON Jean Claude Né le 17/06/1943 à Marcisseis (91) 50 rue Restour 93460 MARCISSEIS</p>
50	F 526	LE BOIS DES MOQUEIS	18.45 BT	18.45 BT	EP		18.45	<p>M FOMIER Gérard Pierre BUTTI Yvette 40 avenue Victor Hugo 93270 SOISSY</p> <p>M FOMIER Christian Pierre Gérard Rue 97, Rue 77163 LAMARTEIN-SUR-TIGERIEUX</p> <p>M FOMIER Philippe Raymond 14 RUE DE BOUENS Le, Marneval 77320 CHESY-EN-BRIE</p> <p>MME FOMIER Odile Madeleine LEWARCHAND Patrick 8, Trés Di Virgt. Sept Nou t 77163 MORTIERE</p>	<p>M FOMIER Gérard Pierre BUTTI Yvette Né le 15/01/1941 à Commerville (28) 40 avenue Victor Hugo 93270 SOISSY</p> <p>M FOMIER Christian Pierre GENDER Né le 14/04/1942 à Paris (75008) 97 Gerant Rue 77163 LAMARTEIN-SUR-TIGERIEUX</p> <p>M FOMIER Philippe Raymond DICHENS Né le 13/08/1946 à Oisy (91) 14 route de Proville Le Marneval 77320 CHESY-EN-BRIE</p> <p>M LEWARCHAND Patrick Christian Daniel VBU FOMIER Odile Né le 27/11/1950 à Pédala (Maroc) 30 rue des vallées 77163 MORTIERE <i>Chausy et Buis...</i></p>

AR 28/12/19

Ppi non recense

NPAI

AR 18/12/19

AR 19/12/19

ETAT PARCELLAIRE

Grandforismanagement

Opération : 206038
Commune : 91503 MARCUSSEIS

(A) Parcelle N° EP Sect° N°	(B) LIEUX ou ADRESSE (Observations)	(C) CENSI- MENT CHAPT. TABLE ha a ca	(D) NATURE DE CULTURE ha a ca	(E) ST. DE LA CULTE ha a ca	(F) Rég. T/P	(G) EMBRUSÉS/ÉS EMERISE		(H) FONCIER MURICIER	(I) FONCIER RUSQUE
						CHAPT. SEC N°	ha a ca		
51	F 625 LE BOIS DES MOQUEUIS	19.75	BT		PP		19.75		M L'AVOCHARD Séverine Sébastien EBOUARD EXX CIVON 06/11/1974 M ^{me} Le 05/09/1974 à Tourman-en-Brès (77) 23 rue Mirabeau 94300 VINCENNES
52	F 627 LE BOIS DES MOQUEUIS	3.20	BT		PP		3.20		M ^{me} ROULLOT-JERVIN Monique Georget EXX EULANGER M ^{me} Le 31/05/1933 à Rancis (75014) IDAF du Pavé de Dene 2 rue Bourzeix 63000 CLERMONT FERRAND
53	F 628 LE BOIS DES MOQUEUIS	8.30	BT		PP		8.30		M ^{me} LEBONNE Dominique M ^{me} Le 23/03/1952 à Orsay (91) 43 rue Voltaire 91460 MARCUSSEIS EP HÔPITAL D'ORSAY représenté par son directeur 4 place du Gén. Leclerc 91460 ORSY
53	F 628 LE BOIS DES MOQUEUIS	8.30	BT		PP		8.30		M ^{me} BUSSON Paulette Marcia EXX CLIVIER Aïme M ^{me} Le 27/10/1923 à 78 MARCUSSEIS 83, Rue Moutard Martin 91460 MARCUSSEIS M CLIVIER Aïme Desiré 91460 MARCUSSEIS
									M ^{me} CLIVIER Martine Aimée EXX CLÉFFIN Bernard M ^{me} Le 29/04/1949 à Orsay (91) 91 route de Brès 91460 MARCUSSEIS .../...

AR 21112020

AR 18112119

Defaut Adresse

Defaut d'écrit

AR 2612119

NAAZ

Opération : 206038
Commune : 91363 MANDRES-SUR-LOGNON

(A) N° EP	(B) PARCELLE N° SECT° N°	(C) LIBELLÉ OU ADRESSE (Observations)	(D) CANTON, CHARENTAIS, TOURNAI ha a ca	(E) NATURE ST. DE CLASSE LA CU LOC. RCP T/P	(F) EMBRUSE/AVIS PARUSE		(G) PROPRIÉTAIRE PRINCIPAL	(H) PROPRIÉTAIRE PRÉSUMÉ
					CADASTRE SIRPAGE SIR N° ha a ca	PER. Cadast. ha a ca		
54	F 1210	LE BOIS DES MOQUETS	6.73	EP	T	6.73		MME ROSSUS Dominique Madel VILLER-ROCHE 5, Rue Mare Tarnour 91360 VILLEGUSSEN-S-ORGE M MOTIN Pierre Charles 19, Rue De La Mare Aux Mo .../.../...
								MME OLIVIER Mireille Carine Marcelle DUILLY Jean-Pierre Née le 04/07/1950 à Oisy (91) 83 Boulevard Melaton 91460 MANDRES-SUR-LOGNON MME OLIVIER Micheline Marie-Claire Aimée BEX WUKOWSKY Née le 04/06/1953 à Longjumeau (91) 83 rue Moutard Martin 91460 MANDRES-SUR-LOGNON MME OLIVIER Marie-Faule Blanche Maude BEX BOELE Dominique Née le 04/07/1955 à Longjumeau (91) 83 rue Moutard Martin 91460 MANDRES-SUR-LOGNON M OLIVIER Michel Alain Aimé BEX THÉVENY Patricia Née le 18/06/1958 à Longjumeau (91) 83 rue Moutard Martin 91460 MANDRES-SUR-LOGNON MME ROSSUS Dominique Madel BEX VILLER-ROCHE Née le 02/01/1957 à Oisy-sur-Loire (91) 5 bis rue des Mare Tarnour 91360 VILLEGUSSEN-S-ORGE .../.../...

AR 18/12/19

AR 18/12/19

AR 20/12/19

AR 21/12/19

VPAI

Opération : 208038
Commune : 91303 MARCUSSIS

(A) PARCELLE N° EP SECT° N°	(B) LIBRÉ ou ALIÈSSE (Observations)	(C) CONSTR. CONSTR. VITICULTURE ha a ca	(D) NATURE ET CLASSE ha a ca	(E) ET CLASSE ha a ca	(F) NATURE ET CLASSE ha a ca	(G) SERVICES/TERS PERMISE		(H) REQUERANT MATRICULE	(I) REQUERANT RESUME
						CHASSAIS ha a ca	EP ha a ca		
55 F 629	LE BOIS DES MOQUEURS	8.40 HT	EP	T	8.40			M MOUN Pierre Charles Né le 20/02/1939 à Jouy-sur-Orge (91) de la rue aux Moines 91350 GOUY	NPA I AR 18/12/19
56 F 429	LE BOIS DE LA GRANDE XCS 46	4 B	EP	T	4			M RETOURNE André Raymond 3, Rue de Marthey 91460 MARCUSSIS	M RETOURNE André Raymond Né le 10/04/1939 à Marcoussis (91) 3 rue de Marthey 91460 MARCUSSIS XTABOK SUE EP 13 AR 18/12/19
57 F 1220	LE BOIS DES MOQUEURS + EPM	1.59 HT	EP	T	1.59			M MOUN Robert Lucien 15 rue Pauline Delacroix 91130 RUS ORNÈRES	M MOUN Robert Lucien Né le 01/06/1925 à Marcoussis (91) 15 rue Pauline Delacroix 91130 RUS ORNÈRES VPA D

Opération : 206036
Commune : 93363 MAROLLES

(A) N° EP	(B) PARCELLE N° SECT° N°	(C) LIBRETI ou ADRESSE (Observations)	(D) CONTR. CHAPT. JURIS ha a ca	(E) NATURE DE CULTURE ha a ca	(F) ST. DE LA RUE ha a ca	(G) EMPRISE/HORS EMPRISE		(H) PROPRIETÉ MUTUELLE	(I) PROPRIETÉ INDIVIDUELLE
						EMPRISE SEC N°	HORS EMPRISE ha a ca		
98	P 1222	LE BOIS DES MOQUEURS	1.73	ET	PP	T	1.73		
									<p>M FOMIER Gérard Pierre</p> <p>EXX EUITT Yvette 40 avenue Victor Hugo 93270 SEVRAN</p> <p>M FOMIER Christian Pierre 97, Gr Grande Rue 77163 DAMMARTIN-SIR-TIGEAUX</p> <p>M FOMIER Philippe Rayon 14 RUE DE HOMINS Le, Marcial 77320 CHOISY-SY-BRIE</p> <p>M FOMIER Gérard Pierre EUITT Yvette Né le 15/01/1941 à Commarville (28) 40 avenue Victor Hugo 93270 SEVRAN</p> <p>M FOMIER Christian Pierre EXX GRENIER Né le 14/04/1942 à Paris (75006) 97 Grande Rue 77163 DAMMARTIN-SIR-TIGEAUX</p> <p>M FOMIER</p>

NPAJ

AR 18/12/19

NPAE

Pli non
reclame

NPAI

ETAT PARCELLAIRE

GardRaisManagement

Opération : 208038
Commune : 91363 MARCUSSIS

(A) N° EP SECT° N°	(B) PARCELLE	(C) LIBRÉ ou Adresses (Observations)	(D) CONTEN. CHARG. TOUTES TERRAINES Ha a ca	(E) NATURE ST. CLASSE OU LIC. HOP 2/F	(F) NATURE ST. CLASSE OU LIC. HOP 2/F	(G) ENERGIE/LES ENERGIE		(H) REPERAGE MUTUEL	(I) PRESCRIPTION BREVETE
						CONSIGNE SERVICE SEC N°	HT. Cablot Ha a ca		
59	P. 1224	LE BOIS DES MOQUEIS	9.18 HT		EP		9.18		
60	P. 1370	LE BOIS DES MOQUEIS	20.39 HT B B		EP		10.00 10.39		

AR 19/12/19

AR 18/12/19

0651640432
AR 18/12/19

Opération : 206038
Commune : 91363 MANDRESSES

(A) N° EP	(B) PARCELLE N° SÉCT. N°	(C) LIBRÉ ou ALIÈNE (Observations)	(D) CANTON, CANTON, TOTAL ha a ca	(E) NATURE ST. DE CULTURE LA ha a ca	(F) IE LA POP. N°	(G) EMPRISE/LIENS EMPRISE		(H) PROPRIÉTAIRES MÉTICULEUX	(I) PROPRIÉTAIRES RESUME
						SEC N°	Par. Cadast. ha a ca		
61	F 1236	LE BOIS DES MOQUETS + EP84	9.92	BT	PP	T	9.92		<p>MME MESSU Michèle Annie EUILARD Née le 16/10/1934 à Saint-Denis (91) Les Bouvères Chemin des marais 91460 MANDRESSES</p> <p>M. M. CENTRE DES FEMMES BELGES TRÉSOR PUBLIC SIE Palaisau sud ouest 3 rue Emile Zola 91120 EVANSEAU</p>
62	F 1238	LE BOIS DES MOQUETS	13.50	BT	PP	T	13.50		<p>MME BEIT Océlie Henriette EUILSON Née le 05/01/1930 à Mantes-la-Jolie (91) 3 rue Fircc 91460 MANDRESSES</p> <p>MME EUILSON Emilie Jeanine 31, rue Gambetta 91460 MANDRESSES</p> <p>MME EUILARD Arches Louise LEROY 57, Rue Gambetta 91460 MANDRESSES</p> <p>M. LEROY Bernard Joseph 34, Rue Des Carmes 91460 MANDRESSES</p> <p>M. LEROY Bernard Joseph</p>

AR 18/12/19

AR 18/12/19

AR 27/12/19

AR 18/12/19

AR 18/12/19

GrandFaisManagement

ETAT PARCELLAIRE

Date le : 1/10/19 Page : 30

Operation : 209038
Commune : 91603 MARCOISSIS

(A) PARCELLE N° EP SECT° N°	(B) LIBRETT ou REPERES (Observations)	(C) CONTEN COURT TABLE ha a ca	(D) NATURE EN CLASSE IA OU LOC. EP ha a ca	(E) ST. EP T/P	(F) REPERISE/REPER SERVISE		(G) CHANGEMENT SEC N° ha a ca	(H) REPERISE MATRIciel	(I) REPERISE PERSONNE
					Per-Châssat ha a ca	Per-Châssat ha a ca			
63	F. 1290 IES BOIS DES MOULINS 1199	13.91	13.91	EP	T			<p>MME LEROY Christine Jerry BUISSON Bernard 38, Rue Gambetta 91460 MARCOISSIS</p> <p>MME LEROY Christine Jerry BUISSON Bernard Née le 22/10/1958 à Marcossis (91) 38 rue Nourard Martin 91460 MARCOISSIS</p> <p>MME LEROY Adeline Alberte GUESARD Bernard 11, Rue De La Republique 37150 CIVRAY DE TOURAINE</p> <p>M LEROY Pierre Henri 20, Rue Di Quesu 91150 BRURES-LES-SCELLES</p>	<p>Né le 03/05/1956 à Jouglaux (91) 34 rue des Chénies 91460 MARCOISSIS</p> <p>MME LEROY Christine Jerry BUISSON Bernard Née le 22/10/1958 à Marcossis (91) 38 rue Nourard Martin 91460 MARCOISSIS</p> <p>MME LEROY Adeline Alberte GUESARD Bernard Née le 24/03/1967 à Marcossis (91) 11 rue de la Republique 37150 CIVRAY DE TOURAINE</p> <p>M LEROY Pierre Henri Né le 26/02/1972 à Brétigny-sur-Orge (91) 20 rue di Quesu 91150 BRURES-LES-SCELLES</p>
63	F. 1290 IES BOIS DES MOULINS 1195	13.91	13.91	EP	T			<p>M GOMEY Jean Claude GOMBERT 38, Rue Gambetta 91460 MARCOISSIS</p> <p>MME GUEVILLE Françoise Colet GOMEY Jean 38, Rue Gambetta 91460 MARCOISSIS</p>	<p>M GOMEY Jean Claude GOMBERT Né le 02/02/1943 à Paris (75014) 38 rue Gambetta 91460 MARCOISSIS</p>

AR 18/12/19

AR 18/12/19

Pli non
recherché

AR 18/12/19

Etat Parcelle

Géodésie

Opération : 206038

Commune : 91463 MARCUSSE

(A) N° EP	(B) Parcelle Secteur N°	(C) LIEU-DIT ou ADRESSE (Observations)	(D) CONTR. DE CONSTR. DE TOURNE ha a ca	(E) NATURE ST. DE CULTURE LA ha a ca	(F) IMP T/P	(G) EMBRUSE/BOIS BRUISE		(H) PROPRIÉTAIRE MURICIEL	(I) PROPRIÉTAIRE RÉGIME
						CHASSISSE SURFACE SEC N°	ha a ca		
64	F 673	LE BOIS DES MOQUEUS	16.50 HT 6.00 BT		T			MME DIBOQ Beyette Louise VOARD 51, Rue Alfred Dubois 91460 MARCUSSE	MME COLEVILLE Françoise Colette EXX COEY Née le 20/02/1946 à Paris (69) 38 rue Gambetta 91460 MARCUSSE
64	F 675	LE BOIS DES MOQUEUS + 66			T	16.50 6.00		MME DIBOQ Beyette Louise VOARD 51, Rue Alfred Dubois 91460 MARCUSSE	MME DIBOQ Beyette Louise VOARD Née le 08/07/1916 à Marcussais (91) 91 rue Alfred Dubois 91460 MARCUSSE
65	F 662	LE BOIS DES MOQUEUS	8.20 HT		T	8.20		M BOLAY Jean-Claude Fern LES FRERES 17, Des Marniers 91460 MARCUSSE	M BOLAY Jean-Claude Né le 25/11/1956 à Courbevoie (92) Les Bruyères Chemin des Marniers 91460 MARCUSSE
								MME MOROU NICHOLE Annie EXX BOLAY Jean Née le 16/10/1964 à Saur-Genis (93) Les Bruyères Chemin des Marniers 91460 MARCUSSE	MME MOROU NICHOLE Annie EXX BOLAY Jean Née le 16/10/1964 à Saur-Genis (93) Les Bruyères Chemin des Marniers 91460 MARCUSSE
								M GENRES DES FINANCES PUBLIQUES TRÉSOR PUBLIC SIE Balaisseau sud ouest 3 rue Ruelle Zola 91120 PALAISEAU	M GENRES DES FINANCES PUBLIQUES TRÉSOR PUBLIC SIE Balaisseau sud ouest 3 rue Ruelle Zola 91120 PALAISEAU

AR 18/12/19
025265354
MILAN / r. de
y rue des Sables
AR 18/12/19
BIAULT BUONE
6 rue des Sables
10 & LOUSSON
NICHOLE PROUVE
Rue le 21/11/20
AR 18/12/19
AR 18/12/19
AR 18/12/19

Opération : 206038
Commune : 9363 MARCOUSSIS

(A) PARCELLE N° EP SECT° N°	(B) LIRIQUÉ ou ADRESSE (Observations)	(C) CONTIN. CHARENT. TOURNE Ha a ca	(D) NATURE ST. DE CULTURE HA ou LCC, RCP 2/3	(E) T	(G) EMBRISSE/HAIS BRERISE		(H) PROPRIÉTAIRE MORTICIEL	(I) PROPRIÉTAIRE RÉSIDENT
					CHARENTISE Ha a ca	TOURNAISE Ha a ca		
56	LE BOIS DES MOQUEURS + 169	8.40	EP	T	8.40		MME LUCQU Eugénie Louise EX Née le 09/07/1916 à Marcoussis (93) Mme Alfred Dubois 93460 MARCOUSSIS	MME LUCQU Eugénie Louise EX Née le 09/07/1916 à Marcoussis (93) Mme Alfred Dubois 93460 MARCOUSSIS
57	LE BOIS DES MOQUEURS 169	12.90	EP	T	12.90		M ROBIN Roger Joseph Les, Moquets 93460 MARCOUSSIS	M ROBIN Roger Joseph LE FOMMELEC Ronde Né le 15/07/1923 à Paris (75014) Les Moquets 93460 MARCOUSSIS
58	LE BOIS DES MOQUEURS 169	13.35	EP	T	13.35		M GABRIE Guillaume Franc 8 all Marie Madeleine Rourcade 93700 STE-GENEVIEVE-DES-BOIS	M GABRIE Guillaume Franc 8 all Marie Madeleine Rourcade 93700 STE-GENEVIEVE-DES-BOIS
59	LE BOIS DES MOQUEURS 169	1.25	EP	T	1.25		MME LACOME Catherine 8 All Marie Madeleine Rourcade 93700 STE-GENEVIEVE-DES-BOIS	MME LACOME Catherine Née le 09/22/0594 à CHESNAY (LE) 8 All Marie Madeleine Rourcade 93700 STE-GENEVIEVE-DES-BOIS
60	LE BOIS DES MOQUEURS	1.25	EP	T	1.25		M GABRIE Guillaume Franc 8 all Marie Madeleine Rourcade 93700 STE-GENEVIEVE-DES-BOIS	M GABRIE Guillaume Franc 8 all Marie Madeleine Rourcade 93700 STE-GENEVIEVE-DES-BOIS
61							MME LACOME Catherine 8 All Marie Madeleine Rourcade 93700 STE-GENEVIEVE-DES-BOIS	MME LACOME Catherine Née le 09/22/0594 à CHESNAY (LE) 8 All Marie Madeleine Rourcade 93700 STE-GENEVIEVE-DES-BOIS

AR 18/12/19

NPMI

Pi non
reclame

Pi non
reclame

Pi non
reclame

Pi non
reclame

Gandfraismanagement

ETAT PARCELLAIRE

Date le : 1/10/19 Page : 33

Opération : 206038
Commune : 91363 MARCIEUX

(A) Parcelle N° EP	(B) Parcelle N° Sect. N°	(C) LIBRETI ou ALPHES (Observations)	(D) CONTEN. CENSU. TOTALE ha a ca	(E) NATURE ST. DE CULTURE LA OU LDC. PROP/PP	Rég.	(G) ENRISE/LERS ENRISE		(H) FRONDIERS MURICIEL	(I) FRONDIERS RESUME
						SEC N°	ha a ca		
701	701	LE BOIS DES MOQUEURS	33.60 T 2.98 ET	PP PP	T T		33.60 2.98	MME SERNE Louise Alise EXK BRUE RUE B LA BAILLONNERIE 8, Rue Pasteur 91460 MARCIEUX M Jean Claude 50, Rue Pasteur 91460 MARCIEUX	M MANDY Le Claude Né le 17/06/1943 à Marcieux (91) 50, rue Pasteur 91460 MARCIEUX
702	702	LE BOIS DES MOQUEURS	19.40 T 8.35 T	PP PP	T T		19.40 8.35	M VINGFURMIN Guislain Alain 16, Che De St. Jean De Bea uegard 91460 MARCIEUX MME KIKKA Lucienne Rosali VINGFURMIN Alain 16, Che De St. Jean De Bea uegard 91460 MARCIEUX EXK VINGFURMIN EXK Guislain Né le 01/01/1956 à Saint-François (971) 16 Chemin de St Jean de Beaugard 91460 MARCIEUX	M VINGFURMIN Guislain Alain EXK KIKKA Lucienne Né le 15/06/1954 à Capsterre-de-Quaboupe 16 chemin de St Jean de Beaugard 91460 MARCIEUX MME KIKKA Lucienne Rosali EXK VINGFURMIN EXK Guislain Né le 01/01/1956 à Saint-François (971) 16 Chemin de St Jean de Beaugard 91460 MARCIEUX
703	703	LE BOIS DES MOQUEURS	8.20 T	PP	T		8.20	M GRANDIN Jean Louis 6, Che D Ollainville 91460 MARCIEUX MME GRANDIN Josiane Rith PAR ARCI SREL JMOUINS 5, Rue Claude Bernard .../...	M GUMENANT Claude EXK HODIERE EXK Lolita Relette Né le 12/11/1989 à CREAY 6 chemin de d'Ollainville 91460 MARCIEUX .../...

AR 28/12/19

AR 30/12/19

0638364592

AR 18/10/19

va (ca) 2000/1917

2000/1917

2000/1917

ETAT PARCELLAIRE

GrandbarManagement

Opération : 20008
Commune : 9163 MARCUSSE

(A) Parcelle N° EP SECT° N°	(B) Parcelle LIBERTÉ ou ADRESSE (Observations)	(C) COURN. DE TOURNE la a ca	(D) NATURE DE CHARGES la a ca	(E) ST. DE LOC. FRAN T/F	(F) EMBR/HS/BS SERVISE		(G) BORNE/RE MARQUE	(H) BORNE/RE MARQUE	(I) BORNE/RE MARQUE
					CONSERV SEC N°	la a ca			
									MME FRANÇOISE Lolita Belette CITRIMENT Vers Yves Claude à BEAUVY Née le 28/06/1987 6 chemin d'Collainville 91460 MARCUSSE
							75005 PARIS		M DESCONDUK Eric Louis Né le 19/06/1957 à 75 CROISSANT DE MONT 55, Bd Sault 75012 PARIS
									MME LESSERTISSIER Colette Eveline EXX VANNEVILLE Hubert Leon 140, Rue De Picardie 60170 RIEBECURT FRESLAINCOURT
									MME LESSERTISSIER Eveline Octavie EXX FANEN Michel 145, Rue Roger Fanen 60170 RIEBECURT FRESLAINCOURT
									M DIENY Yves Maurice Né le 24/09/1933 à 60 FIMREZ 6, Avenue Du Wahlenthang 68420 CERENCSCHWIER
									MME DIENY Regine Maryse EXX VALLOT Robert 20, Avenue Robert Dalage 60170 FIMREZ
									MME LESSERTISSIER Eveline Octavie EXX FANEN Michel Née le 24/09/1933 à 60 FIMREZ 6, Avenue Du Wahlenthang 68420 CERENCSCHWIER
									M DIENY Yves Maurice Né le 11/05/1946 à 60 NOUVEVILLE 6, Avenue Du Wahlenthang 68420 CERENCSCHWIER
									MME DIENY Regine Maryse EXX VALLOT Robert Née le 03/04/1954 à 60 NOUVEVILLE 20, Rue Robert Dalage 60170 FIMREZ

AR 18/12/19

AR 20/12/19

NPAI

AR 26/12/19

Chouline
FANEN Françoise
Née le 28/06/1987
à 60 FIMREZ
6, Avenue Du Wahlenthang
68420 CERENCSCHWIER

AR 13/12/19

AR 13/12/19

Geodetic Management

ETAT PARCELLAIRE

Date : 17/10/19 Page : 35

Operation : 206038
Commune : 9163 MANDRES

(A) Parcelle N° EP	(B) SECT° N°	(C) LIBRETI ou ADRESSE (Observations)	(D) CENIM. CAPST. TOULE ha a ca	(E) NATURE DE CULTURE LA OU LOC. PROF ha a ca	(F) ST. LE LA PROF ha a ca	(G) EMBRUSE/RES EMRISE		(H) PROPRIETAIRES MORTGAGES	(I) PROPRIETAIRES HERSIERS
						SEC N°	Ext. Cadast		
									<p>MME LOUBERACH Adresse Nicole EXX 0901 106 Née le 04/04/1952 à 68 CELEST 6, rue Du Valenciennes 69420 CERGY-SUR-ORNE M VANERVAUTE Né le 27/11/1930 à ELIMONDOT STE MARCELLE 392 all. Bosses de Picardie 60280 MARGNY LES COMPIEGNE MME VANERVAUTE Florence Camille EXX JOURNIQUE Née le 02/03/1952 à PIMPREZ 392 all. Bosses de Picardie 60280 MARGNY LES COMPIEGNE</p>
							7.00		<p>MME PIERREBOUSSOUX Jeanine Gilberte EXX FROIDE Née le 04/03/1936 à Ste Genevieve des Bois 91 56 rue Resteur 91460 MARCUSSE M FROIDE Fiscal Bruno EXX LAROCHE 21 rue Alexandre Prou 91310 MONTLHERY M FROIDE Né le 11/11/1961 à Arigny (92) 21 rue Alexandre Prou 91310 MONTLHERY M FROIDE Né le 28/02/1966 à Arigny (92) 6 Imp Des Carreaux 28130 FRANCHES</p>

AR 20/12/19

AR 19/12/19

AR 13/12/19

AR 19/12/19

AR 18/12/19

AR 19/12/19

Opération : 204038
Commune : 91463 MAROUSSIS

(A) PARCELLE N° EP	(B) SECT° N°	(C) LIBELLÉ ou ADRESSE (Observations)	(D) CONTR. COUSTR. TOUTE ha a ca		(E) NATURE ST. EX.	(F) CULTURE LA OU LOC. PROP T/P	(G) EPRISE/VERS EPRISE CONSIGNÉ SURCH SEC N° ha a ca		(H) PROPRIÉTAIRE MATRICULE	(I) PROPRIÉTAIRE RESUME
			ha a ca	ha a ca			ha a ca	ha a ca		
56	F 1044	LES BAS MOQUEENS	3.78	T	EP	T	3.78		MME BLONDEAU Annette Augustin FALVRE Henri 8, All Des Bains 91540 LES ULIS	MME FALVRE Germaine Augustine Marguerite Blondeau Robert Née le 20/03/1915 à Longjumeau (91) 18 rue Pasteur de Metz 91200 MILLY-MOIS
57	F 1074	LES BAS MOQUEENS	11.80	ET	EP	T	11.80		MME FALVRE Emilie, Henriette VEU CHERON Louis Née le 28/09/1909 à MAROUSSIS	MME FALVRE Emilie, Henriette VEU CHERON Louis Née le 28/09/1909 à MAROUSSIS
58	F 1075	LES BAS MOQUEENS	2.97	T	EP	T	2.97		MME FALVRE Madelaine Marie Anne VEU BLAISE CHARLES Née le 27/02/1911 à MAROUSSIS	MME FALVRE Madelaine Marie Anne VEU BLAISE CHARLES Née le 27/02/1911 à MAROUSSIS
59	F 1075	LES BAS MOQUEENS	5.76	T	EP	T	5.76		MME FALVRE Madelaine Marie Anne VEU BLAISE CHARLES Née le 27/02/1911 à MAROUSSIS	MME FALVRE Madelaine Marie Anne VEU BLAISE CHARLES Née le 27/02/1911 à MAROUSSIS
60	F 1080	LES BAS MOQUEENS	6.29	T	EP	T	6.29		M RUMAUD Jean-Jacques 50, avenue Fumierier 75011 PARIS 11EME	M RUMAUD Jean-Jacques 50, avenue Fumierier 75011 PARIS 11EME
61	F 1081	LES BAS MOQUEENS	6.29	T	EP	T	6.29		M LE DORZ André Athanase DUPHIN 25 boulevard Malakou 91460 MAROUSSIS	M LE DORZ André Athanase DUPHIN Né le 31/05/1930 à Maroussis (91) 25 bd Malakou

Pi non /
reclomé

NPAE

AR 20/12/19

Pi non /
reclomé

AR 18/12/19

AR 18/12/19

ETAT PARCELLAIRE

Mille Le : 1/10/19 Page : 37

GrandBariManagement

Quétion : 206036

Commune : 91460 MARCOUSSIS

(A) Parcelle N° EP	(B) Sect N°	(C) LIEUDIT ou ADRESSE (Observations)	(D) CENIM, CONST. MOTIF ha a ca	(E) NATURE DE CULTURE ha a ca	(F) ST. DE LA PROF	(G) EMPRISE/HORS EMPRISE		(H) PROPRIETARE MATRICUL.	(I) HIERARCHIE FISCALE
						EMPRISE Sect N°	HORS EMPRISE ha a ca		
								<p>MME LE DREZ Annie Marguerite ESSARD Jean 21 rue de la Chaussée 91460 MARCOUSSIS</p> <p>MME DUBRIN Madeleine Albert LE DREZ Arthé Née le 10/08/1930 à Marcoussis (91) 25 bd Bellaton 91460 MARCOUSSIS</p> <p>M LE DREZ Claude Albert 17, Av Messirat Daroche 91460 MARCOUSSIS</p>	
								<p>MME TOUINE Yvette PAGI Claude 2, Pl De La Liberté 78700 CONFLANS SAINTE HONORINE</p> <p>MME VOSEL Catherine Josiane BORHIS Philippe CHEMIN DES EWS MOQUETS Sen, Des Bas-Moquets 91460 MARCOUSSIS</p>	
								<p>MME ROINE Ivete EXX CUI Née le 11/09/1923 à L'Isle-Jehan (95) 2 place de la Liberté 78700 CONFLANS-SAINTE-HONORINE</p>	
								<p>MME VOSEL + Catherine Josiane BORHIS Philippe Née le 21/02/1963 à Longjumeau (91) Camiin des Bas Moquets Sectier des Bas-Moquets 91460 MARCOUSSIS</p>	

AR 1912119

of lat.
0614.53.00.93
ou Nivel
Perrin 95540
NERY m oije
Alle. ou FE
0695027A12
NPA I

bet. -

Gardiennage

Opération : 206038
Commune : 91663 MORSUSSES

ETAT PARCELLAIRE

Date Je : 1/10/19 Page : 38

(A) BRICELLE N° EP SECT° N°	(B) LIBRIT ou ADRESSE (Observations)	(C) CINDM. CINDR. CINDL. TUNALE ha a ca	(D) NATURE DE CULTURE LA CO ICC. PACP/TF	(E) ST. DE LA	(F) CHANGEMENT DE SERVICE SEC. N° ha a ca	(G) EMERUS/HOS EMERUSE ST. Cadet ha a ca	(H) PROPRIETAIRE MATRICEL	(I) PROPRIETAIRE FISCAL
								M BORRIS Francy Jean Né le 05/06/1962 à LONCUMEAU 34 av de la République 37700 ST PIERRE DES COURS
	AR							M BORRIS FREDERIC Né le 25/06/1984 à LONCUMEAU des Moutons 91460 MORSUSSES
								MME BORRIS Inscrite à Née le 10/03/1987 à OSEY Sect des Bas-Mortuets 91460 MORSUSSES
								M BORRIS Né le 07/12/1989 à OSEY Sect des Bas-Mortuets Les Bois Mortuets 91460 MORSUSSES
								M BENCKENK Eric Louis Né le 19/08/1957 à 75 CHARENTON LE PONT 55, Bd SOULT 75012 PARIS
					4.70			MME LESSEZUSSE Chloé Eveline Née le 31/05/1930 à 60 PIMBRES 140, Rue De Picardie 60170 RUEBECOURT DRESNINCOURT
								MME LESSEZUSSE Eveline Née le 31/05/1930 à 60 PIMBRES 140, Rue De Picardie 60170 RUEBECOURT DRESNINCOURT

061864.4294
AR 27/12/19
AR 19/12/19
AR 18/12/19
NPAI
AR 20/12/19
NPAI

(A) N° EP	(B) PARCELLE N° SECT° N°	(C) LIBERTÉ ou RENSEIGNEMENTS (Observations)	(D) CIMENT, CIMENT, TOUTE ha a ca	(E) NATURE DE CULTURE HA ou LCC. PROP ha a ca	(F) SITUATION		(H) PROPRIÉTAIRE INDIVIDUEL	(I) PROPRIÉTAIRE PUBLIQUE	
					EP	PRO			
						ha a ca		M MME M MME MME MME M M M M	MME LESBERTIER Meline Ouarze Né le 24/09/1953 CHEV FAVEN à 60 EMERZ 145, rue Robert Delege 60170 RUESSLOU DESMONT M DIENY Yves Maurice Né le 11/05/1946 à 60 NOEN 6, Ave Du Wahlbourg 68420 CERMSCHWIHR MME DIENY Régine Nicole VALLOT Bernard 20, Rue Robert Delege 60170 EMERZ MME LOUBRACH Angélique Nicole DUFFY Yves 6, Ave Du Wahlbourg 68420 CERMSCHWIHR MME LOUBRACH Angélique Nicole DUFFY Yves 6, Ave Du Wahlbourg 68420 CERMSCHWIHR MME LOUBRACH Angélique Nicole DUFFY Yves Né le 19/04/1952 à 68 CEMER 6, Ave Du Wahlbourg 68420 CERMSCHWIHR M VANERUITE Né le 27/11/1930 à ELMIKST SIE WAGERITE 392 all Ross de Picardie 60280 MERNY LES CORPIERE MME VANERUITE Florence Camille JOURNICE Né le 02/03/1952 à EMERZ 392 all Ross de Picardie 60280 MERNY LES CORPIERE

AR 26/12/19

AR 19/12/19

AR 18/12/19

AR 20/12/19

AR 19/12/19

AR 19/12/19

ETAT PARCELLAIRE

Geomaticsmanagement

Opération : 206036
Commune : 91563 MARCUSIS

(A) PARCELLE N° EP SECTE N°	(C) LIBRÉ ou adresse (Observations)	(D) CLASSEMENT EN CLASSE CULTURE		(E) NATURE DE LA CULTURE	(F) STATUT DE LA CULTURE	(G) EMPLACEMENT DE LA CULTURE		(H) PROPRIÉTAIRE MATRIciel	(I) PROPRIÉTAIRE BRESINE
		ha a ca	CO LOC.			ha a ca	ha a ca		
91563 1250 1F BOIS DES MOULIERS		5,77	ET	FR	T	5,77		MME MONN Henriette Delph EXX LEROY Née le 15/07/1912 à 78 MARCUSIS 20, Rue Gambetta 91460 MARCUSIS M FERN Michel Jean 5, All Du Mare Galant 76690 SAINT-REMY-L-HONNE MME LEROY Raymonde EXX HILTZER Née le 03/12/1911 à 78 MARCUSIS 36, Rue Gambetta 91460 MARCUSIS M FERN Marc Michel Né le 22/09/1961 à 75 ANTONY MPLASSIS 9, Crue De Bussy 91470 FORGES-LES-BAINS MME LEROY Bernard Andree EXX TANNAY Pierre 25, Av De Touraine 44730 SAINT-MICHEL-CHEF-CEP M FERN Remy Teva 232, Ché Vieux 34150 GIENNE	MME MONN Henriette Delph EXX LEROY Née le 15/07/1912 à 78 MARCUSIS 20, Rue Gambetta 91460 MARCUSIS M FERN Michel Jean Né le 21/04/1938 à 78 MARCUSIS MME LEROY Raymonde EXX HILTZER Née le 03/12/1911 à 78 MARCUSIS 36, Rue Gambetta 91460 MARCUSIS M FERN Marc Michel Né le 22/09/1961 à 75 ANTONY MPLASSIS 9, Crue De Bussy 91470 FORGES-LES-BAINS MME LEROY Bernard Andree EXX LUDNY Etienne Née le 29/05/1939 à 78 MARCUSIS Résidence Le Privilège 133 avenue Baudette 83140 SIX FOURS LES PLACES M FERN Remy Teva Né le 13/01/1966 à FERRIERE RELANSTRE FRANCA 232, Ché Vieux 34150 GIENNE

Pfi non
recherche

NPAT

AR 19/12/19

AR 20/12/19

AR 19/12/19

AR 19/12/19

Grand-régime

ETAT PARCELLAIRE

Échelle : 1/10/19 Reqs : 41

Opération : 208008
Commune : 91363 MARCOUSSIS

(A) N° EP	(B) Parcelle N° Sect° N°	(C) LIEU-DIT ou ADRESSE (Observations)	(D) CULTURE ha a ca	(E) CULTURE LA ha a ca	(F) PP T	(G) EMBRUSE/VERS EMBRUSE		(H) FORÊTIÈRE MIXTE	(I) FORÊTIÈRE RESINE
						CONDIGNE SERVICE SEC N°	PP T		
91363 1559	1559	LE BOIS DES MOQUETS	8.57	8.57	PP T				M ROBERT Christian Gilbe 10974 Né le 07/11/1937 à Paris (75004) 1591 Chez Maître Chaudière 34 bis rue Alfred Dabois 91460 MARCOUSSIS CEDEX
		(159)							M ROBERT Alain Pierre 40, Claude Bessacourt 95550 BESSANVILLE
									M ROBERT Marie-Claude M LAFRANCOISE LÉONEL ÉPI D 15, Rav Chazy 95110 FRANKVILLE LA GREENE
									M ROBERT Marie-Claude Nicole LAFRANCOISE Léonel Né le 03/11/1959 à Marcoussis (91) ÉPI D 15 bis avenue Chazy 95110 FRANKVILLE LA GREENE
									M ROBERT Michel Lilliane ACQUAVIX Claude Né le 20/09/1965 à Malesherbes (92) Terrasses Av bat A apt 62 54 avenue de Bayonne 91400 ANGELET
91363 1560	1560	LE BOIS DES MOQUETS	4.10 6.90	4.10 6.90	PP T				M BERTH Michel Hibert 4, Rue De Paris 91310 MONTHERY
		(157)							M BERTH Michel Hibert Né le 02/06/1934 à Marcoussis (91) 4 bis rue de Paris 91310 MONTHERY

AR 18/12/19

AR 21/12/19

01300725941
AR 18/21/19

AR 19/12/19

AR 18/12/19

Opération : 200036
Commune : 91061 MARCUSSEIS

(A) PARCELLE N° EP	(B) SECT° N°	(C) IDENTIF. ou ALIBESSE (OBSERVATIONS)	(D) CENIM. CENAFI. TOTAL ha a ca	(E) NEURE ST. LE CULURE LA OU LOC. EP/3/P	(F) ST. LE		(G) EMPRISE/HLS PARUSE		(H) PREPRIETAIRE MARCUSSEIS	(I) PREPRIETAIRE RESINE
					EP/3/P	EP/3/P	CEP/3/P	SEC N°		
55	1276	BOIS DES MOQUENS	3.81	PP	T		3.81		MME LANGON Cécile Jeanette FROUIN UDAF 43 Service MIM 12 Bd Philippe Jourde 43000 LE HUY EN VELAY	MME LANGON Cécile Jeanette FROUIN Mée le 19/03/1933 à Paris (75005) UDAF 43 service MIM - 12 Bd Philippe Jourde 43000 LE HUY EN VELAY
56				PP	T				MME FROUIN Michèle ETIENNE Christian 15, Rue De La Chaussée 91460 MARCUSSEIS	MME FROUIN Michèle ETIENNE Christian Mée le 21/10/1953 à Paris (75020) 15 rue de la Chaussée 91460 MARCUSSEIS
57				PP	T				MME FROUIN Nadège MORCES Daniel Charles. 43800 LAMOUË-SUR-LOIRE	MME FROUIN Nadège MORCES Daniel Mée le 30/12/1957 à Paris (75018) Charles 43800 LAMOUË-SUR-LOIRE
58				PP	T				M FROUIN Alain Mée le 17/03/1966 à Paris (75019) 29 rue Arthe Gide 75015 PARIS	M FROUIN Alain Mée le 17/03/1966 à Paris (75019) 29 rue Arthe Gide 75015 PARIS
59				PP	T		1.80 15.45	1.80 15.45	M LE DOKZ André Achasse DUBHIN 25 boulevard Nélaton 91460 MARCUSSEIS	M LE DOKZ Achasse DUBHIN Mée le 31/05/1930 à Marcusséis (91) 25 bd Nélaton 91460 MARCUSSEIS
60				PP	T				MME LE DOKZ Annie Marguerite RESSARD Jean 21 rue de la Chaussée 91460 MARCUSSEIS	MME LE DOKZ Annie Marguerite RESSARD Jean Mée le 21/06/1958 à Paris (75019)

UDAF
Mme VINCENT
04710666650
AR 18/12/19
+ 4 est/bt JPAI
AR 18/12/19
AR 18/12/19
AR 18/12/19
AR 18/12/19

Quartier : 20008
Commune : 91363 MARCOISSIS

(A) N° EP	(B) PARCELLE N° SECT° N°	(C) LIBRÉ ou ADRESSE (Observations)	(D) CARRÉ CARRÉ TOTAL ha a ca	(E) NATURE DE CULTURE ha a ca	(F) ST DE LA EP	(G) ENERGIE/PLUS ENERGIE		(H) PROPRIÉTAIRE MURICIEL	(I) PROPRIÉTAIRE FISCALE
						CHIFFRE SURCOTE SEC N°	ha a ca		
47 EP 1994	1994	LE BOIS LES MOQUEUX (SAG)	4.20 1.38		EP EP		4.20 1.38	MME DUHEIN Medeleine Albert LE DEKIZ Andre 25, bd Melaton 91460 MARCOISSIS M LE-DEKIZ Claude Albert 17, Av Masserat Daroché 91460 MARCOISSIS	MME DUHEIN Medeleine Albert 21, rue de la Chaussée 91460 MARCOISSIS MME DUHEIN Medeleine Albert LE-DEKIZ André Née le 10/08/1950 à Marcossis (91) 25 bd Melaton 91460 MARCOISSIS M LE-DEKIZ Claude Albert Né le 29/07/1956 à Marcossis (91) 17 av Masserat Daroché 91460 MARCOISSIS
48 EP 1994	1994	LE BOIS LES MOQUEUX (SAG)	4.20 1.38		EP EP		4.20 1.38	MME RUBICQ Desirée Martine 26, All Emile Zola 91300 MASSY M ECLETTI Igor La, Fresnes 61560 SAINT-MEIN-DE-CULIERAI	MME RUBICQ Desirée Martine Née le 27/09/1954 à Massy (91) 26 allée Emile Zola 91300 MASSY M ECLETTI Igor Né le 01/06/1957 à Champien (91) La Fresnes 61560 SAINT-MEIN-DE-CULIERAI
49 EP 1994	1994	LE BOIS LES MOQUEUX (SAG)	2.13 16.61		EP EP		2.13 16.61	M ECLETTI Jacques Claude 224, Av Victor Hugo 92140 CLAMART	MME ECLETTI Jacqueline Née le 25/02/1929 à Boulogne (92) 224 avenue Victor Hugo 92140 CLAMART

AR 18/12/19

AR 18/12/19

AR 18/12/19

N P A I

Quartier : 20008
Commune : 91363 MARCOISSIS

(A) N° EP	(B) PARCELLE N° SECT° N°	(C) LIBRÉ ou ADRESSE (Observations)	(D) CARRÉ CARRÉ TOTAL ha a ca	(E) NATURE DE CULTURE ha a ca	(F) ST DE LA EP	(G) ENERGIE/PLUS ENERGIE		(H) PROPRIÉTAIRE MATRIciel	(I) PROPRIÉTAIRE FISCALE
						CHIFFRE SEC N°	ha a ca		
47	1294	LE BOIS LES MOQUEUX (SAG)	4.20 1.36		EP EP		4.20 1.36	MME RUIBCC Desirée Martine 26, All Emile Zola 91300 MASSY M Igor La, Fresnes 61560 SAINT-MEIN-DE-CULBERAI	MME RUIBCC Desirée Martine 26, All Emile Zola à Massy (91) 26 allée Emile Zola 91300 MASSY M Igor Né le 01/06/1957 à Champigny (91) La Fresnes 61560 SAINT-MEIN-DE-CULBERAI
48	1295	LE BOIS LES MOQUEUX (SAG)	2.13 16.61		EP EP		2.13 16.61	MME RUIBCC Igor Né le 01/06/1957 à Champigny (91) La Fresnes 61560 SAINT-MEIN-DE-CULBERAI	MME RUIBCC Igor Né le 01/06/1957 à Champigny (91) La Fresnes 61560 SAINT-MEIN-DE-CULBERAI

AR 18/12/19

AR 18/12/19

AR 18/12/19

N P A I

ETAT PARCELLAIRE

GrandRochersMunicipal

Opération : 208038
Commune : 91463 MARCOISSIS

(A) Parcelle N° EP	(B) Parcelle N° SECT N°	(C) LIEUDIT ou ALIENNE (Coteventiles)	(D) CENEN. CHURST. TOTAL ha a ca	(E) NATURE ST. DE CULTURE LA OU LOC. PROP T/P	(G) SERRIS/ILS ENRISE		(F) NATURE ST. DE CULTURE LA OU LOC. PROP T/P	(H) PROPRIETAIRE MARQUE	(I) PROPRIETAIRE RESUME
					CHURST N° ha a ca	EP. Cultiv ha a ca			
195	5-1236	LE BOIS DES MOQUEUS	13.93 T	EP T		13.93		MME GOUTIERE Solange Lucienne EXX BEFFER Ramaden Née le 27/07/1914 à Pns et Garvals (93) 39 Imp Asplint. Buffet 81600 GUILFAC	M EXX BEFFER Thérèse Solange EXX ANSERMIN Victor Née le 30/07/1940 à PARIS 1999 60 chemin des Quirtrals 81600 GUILFAC
199	5-1771	LE BOIS DES MOQUEUS	2.15 ET	EP T		2.15		MME SENE Louise Aline EXX BUT B LA BAILLONNERIE 8, Rue Pasteur 91460 MARCOISSIS	M MNON Jean Claude Né le 17/06/1943 à MARCOISSIS (91) 50 rue Pasteur 91460 MARCOISSIS

AR 18/12/19

AR 18/12/19

NPA I

AR 21/11/2020

NPA I

AR 28/12/19

Opération : 208038
Commune : 91363 MARCOUSSIS

(A) N° EP	(B) PARCELLE N° SECT° N°	(C) LIBRÉ ou ADRESSE (Observations)	(D) COURB. TOURNE ha a ca		(E) CULTURE ou LOC.	(F) ST. DE LA PROP.	(G) EMPRISE/HES SURFACE ha a ca		(H) PROPRIÉTAIRE MATRICUL.	(I) PROPRIÉTAIRE PRENOM
			ha a ca	ca			ha a ca	ca		
91363-174		LE BOIS DES MOQUETS	34.90 T		PP	T	34.90		M Jean Claude 50, Rue Pasteur 91460 MARCOUSSIS	
91363-175		LE BOIS DES MOQUETS	36.70 T		PP	T	36.70		M GUILLOU Dominique Alice 107, Rue Alfred Dubois 91460 MARCOUSSIS	M GUILLOU Dominique Alice Née le 03/10/1964 à Marcoussis (91) 107 rue Alfred Dubois 91460 MARCOUSSIS
91363-176		LE BOIS DES MOQUETS	18.05 ET		PP	T	18.05		M HEBERT Gilberte Louise 17, Rue Pasteur 91460 MARCOUSSIS	M HEBERT Gilberte Louise Née le 09/11/1929 à Paris (75013) 17 rue Pasteur 91460 MARCOUSSIS
91363-177		LE BOIS DES MOQUETS	17.85 ET		PP	T	17.85		M GUILLOU Robert Henri 17, Rue Pasteur 91460 MARCOUSSIS	M GUILLOU Robert Henri Né le 01/12/1954 à Marcoussis (91) 17 rue Pasteur 91460 MARCOUSSIS
91363-178		LE BOIS DES MOQUETS	7.60 T		PP	T	7.60		M NONNET Chantal Jeanne DENESSY Olivier 257, Rue du Four à Pain 76460 DIEPPE	M NONNET Chantal Jeanne DENESSY Olivier Née le 05/12/1939 à Percy-en-Jauge (14) 257 rue du Four à Pain 76460 DIEPPE
									M DENESSY Doris Barry STOMPHACIC Dusco 35, Rue du Dix Huit Juin 92220 GENE	M DENESSY Doris Barry STOMPHACIC Dusco Née le 17/01/1962 à Paris (75015) 35 rue du dix huit Juin 92220 GENE
									M DENESSY Sarah Jane HEMOSST APT 7	M DENESSY Sarah Jane HEMOSST APT 7
										.../...

AR 18/12/19

AR 19/12/19

AR 19/12/19

AR 19/12/19

AR 18/12/19

ETAT PARCELLAIRE

Date le : 1/10/19 Page : 47

Gardiennage

Opération : 200038
Commune : 93363 MARCOUSSIS

(A) N° EP	(B) PARCELLE N° SECT° N°	(C) LIBRÉ ou ADRESSE (Observations)	(D) CIMENT, CHAPT, FORME ha a ca	(E) NATURE DE CULTURE ha a ca	(F) ST. DE PROPR. ha a ca	(G) EMPRISE/HORS EMPRISE		(H) FORTELAIRE MATRICUL	(I) FORTELAIRE RESUME	
						EP	Surface			
			ha a ca	ha a ca	ha a ca	ha a ca	ha a ca			
									<p>MME DENESBY Sarah Jane EXX FROXIST Née le 26/03/1969 à Le Raincy (93) APPT 9 20 rue vallées Mittraud 28110 LICE</p> <p>MME DENESBY Karim EXX TRIST David Née le 19/03/1970 à Montrouge (93) 88 rue du Gues Noyer 95120 FROXIST</p> <p>MME DENESBY Anna Née le 19/10/1971 à Le Raincy (93) 8 résidence La Hétraie 7650 NEVILLE</p>	<p>AR 20/12/19</p> <p>Mme DENESFAY Carim 20bis Av de l'Amiral Garbet Bot Velleda 06160TUAN67 pins</p> <p>AR 27/12/19</p> <p>AR 21/12/19</p>
									<p>M FETIT Roland Eugene FETIT Né le 15/03/1924 à Marcoussis (91) 7 rue des deux Ruits 91460 MARCOUSSIS</p> <p>MME FETIT Sylvette Desirée EXX IDWAS Maurice Née le 09/12/1947 à Marcoussis (91) 9 rue Garbotta 91460 MARCOUSSIS</p>	<p>M FETIT Roland Eugene FETIT Né le 15/03/1924 à Marcoussis (91) 7 rue des deux Ruits 91460 MARCOUSSIS</p> <p>MME FETIT Sylvette Desirée EXX IDWAS Maurice Née le 09/12/1947 à Marcoussis (91) 9 rue Garbotta 91460 MARCOUSSIS</p>

ETAT PARCELLAIRE

GrandParis/management
 Operation : 206038
 Commune : 91363 MARCOISSIS

(A) N° EP	(B) PARCELLE N° SEC N°	(C) LIEU-DIT ou FUSSE (Observations)	(D) CONTR. CHAPT. TOTALE ha a ca	(E) NATURE DE CULTURE OU LOC. ha a ca	(F) ST. DE LA PROF T/P	(G) EMBRUSE/HERS EMBRUSE		(H) PROPRIETARE MUTUEL	(I) PROPRIETARE RESUME
						SEC N°	ha a ca		
									ME PETIT Regine Eliane EXX LAGRE Née le 01/01/1955 à Paris (75009) 80 route de Brils 91460 MARCOISSIS
			16.85 EP		EP		16.85	M MAGENT Marc Louis 27, Che De Ray 91460 MARCOISSIS	M MAGENT Marc Louis LEMOINE 27, Che De Ray à Longjumeau (91) 27 chemin de Ray 91460 MARCOISSIS
			19.60 EP		EP		19.60	M SENE Daniel Prudent 18, Rue Harlette D Billa Gues 91460 MARCOISSIS	M SENE Daniel Prudent Né le 10/03/1936 à Marcoussis (91) 18, Rue Harlette d'Herbagues 91460 MARCOISSIS
			18.53 T		PP		18.53	STE COMMUNE DE MARCOISSIS PARCE 5, rue Alfred Dubois 91460 MARCOISSIS	COMMUNE DE MARCOISSIS BEN Hotel de Ville 91460 MARCOISSIS
			25.60 T		PP		25.60	STE COMMUNE DE MARCOISSIS MARIE 5, Rue Alfred Dubois 91460 MARCOISSIS	COMMUNE DE MARCOISSIS BEN Hotel de Ville 91460 MARCOISSIS
98	F976	le Plan de saïsson	4736 T		PP		4736	Mme JUDON nee RIBOULET Genevieve Sme FINOT 91460 MARCOISSIS	

AR 18/12/19

AR 18/12/19

Mme au Tel
0169.01.02.60
AR 20/12/19
OK

AR 18/12/19

AR 18/12/19

AR 18/12/19